

**PLAN DE LOCALISATION DES ILOTS CONCERNES PAR L'EPANDAGE DE DIGESTAT ISSU D'UNE UNITE DE METHANISATION**

**AGRI BIO-ENERGIES**  
 Allée des Tilleuls, ZAC des Hauts Plateaux  
 80690 - MOULFLERS

Légende - Fond de plan carte IGN - Echelle 1/25 000 - page 1/1

- ★ Site de méthanisation
- Analyses de sol
- ▭ Zones non épandues (captages, jachères...)
- ▭ Administratif
- ▭ Limites communales
- ▭ Limites départementales

● Localisation des parcelles concernées par l'épandage d'effluents :

- Ilots**
- ▭ EARL DE LA CROIX BLANCHE
  - ▭ EARL DE L'ALLIEL
  - ▭ EARL DE L'HETRE ROUGE
  - ▭ EARL DU HAUT-LIGNY
  - ▭ COCKENPOT Fabien
  - ▭ GAEC BERNARD
  - ▭ GAEC DES GENEVRIERS
  - ▭ OBJOIS Jean-Jacques
  - ▭ BIHLAÏT Mathieu
  - ▭ SCEA AGRI SAINT

- Zonages réglementaires :
- A.E.P. :
- ▭ ZNIEFF de type 1
  - ▭ ZNIEFF de type 2
  - ▭ ZICO
  - ▭ Natura 2000 - S.I.C.
  - ▭ Natura 2000 - Z.P.S.





IMPACT ET ENVIRONNEMENT

2, Rue Amédéo Avogadro

49070 - BEAUCOUZE

02.41.72.14.16.

contact@impact-environnement.fr

**AGRI BIO-ENERGIES**  
Allée des Tilleuls, ZAC des Hauts Plateaux  
**80690 MOUFLERS**

Contact :

CHARLES OBJOIS - 06 85 68 87 20 - ch.objois@gmail.com

## PLAN D'EPANDAGE

Site projet :

Allée des Tilleuls, ZAC des Hauts Plateaux - 80690 MOUFLERS

Références internes

N° affaire : 002562

Date : juin-19

Chargé d'études : DR



PLAN D'EPANDAGE DE DIGESTAT									
RELEVÉ GLOBAL PAR MISE A DISPOSITION									
<b>AGRI BIO-ENERGIES</b> Allée des Tilleuls, ZAC des Hauts Plateaux <b>80690 MOUFLERS</b>					<b>APTITUDE A L'EPANDAGE</b>		nulle	0	
							moyenne	1	
							bonne	2	
Mises à disposition	Surface initiale	Surface potentiellement épanachable après exclusions réglementaires		Exclusion pédologique	Sols aptes à l'épandage		Surface suppl. épanachable	Surface non épanachable paturée	
		Surface épanachable / nature cult.			Sols non aptes à l'épandage (classe 0)	classe 1			classe 2
		T.L.	S.T.H.						
EARL DE LA CROIX BLANCHE	22,79	21,37	0,00	0,00	21,37	0,00	0,00	0,00	
EARL DE L'ALLIEL	199,31	196,48	0,00	0,00	196,48	0,00	2,34	0,00	
EARL DU HETRE ROUGE	138,50	131,47	5,68	0,00	137,15	0,00	0,73	0,62	
EARL DU HAUT-LIGNY	247,92	232,67	8,61	5,84	237,68	0,00	0,78	0,20	
FABIEN COCKENPOT	153,84	147,64	1,62	0,00	149,26	0,00	0,58	0,00	
GAEC BERNARD	317,42	222,82	61,04	0,00	283,86	0,00	0,00	3,52	
GAEC DES GENEVRIERS	196,35	173,92	20,72	0,00	194,65	0,00	0,53	1,16	
JEAN JACQUES OBJOIS	111,01	95,86	0,00	0,00	95,86	0,00	0,38	0,00	
MATHIEU BILHAUT	246,05	238,13	5,46	0,00	243,59	0,00	0,14	1,10	
SCEA AGRI SAINT	109,13	98,44	0,00	0,00	98,44	0,00	0,00	0,00	
<b>TOTAL DES MISES A DISPOSITION</b>	<b>1742,32</b>	<b>1558,80</b>	<b>103,14</b>	<b>5,84</b>	<b>1658,34</b>	<b>0,00</b>	<b>5,48</b>	<b>6,59</b>	
Surface réglementairement épanachable de digestat (épandage à plus de 50 m des habitations tiers)					1661,93	hectares			
Surface inapte à l'épandage de digestat suite aux repérages des zones hydromorphes					5,84	hectares			
Surface apte à l'épandage de digestat					1656,09	hectares			
Surface complémentaire réglementairement épanachable* (épandage à plus de 15 m des habitations tiers)					5,48	hectares			
Surface totale à l'épandage					1661,57	hectares			
Surface non épanachable paturée					6,59	hectares			





IMPACT ET ENVIRONNEMENT

2, Rue Amédéo Avogadro

49070 - BEAUCOUZE

02.41.72.14.16.

contact@impact-environnement.fr

**AGRI BIO-ENERGIES**  
Allée des Tilleuls, ZAC des Hauts Plateaux  
**80690 MOUFLERS**

Contact :

CHARLES OBJOIS - 06 85 68 87 20 - ch.objois@gmail.com

### CARTE DE LOCALISATION IGN DU PARCELLAIRE

- . cartes A0 en fin de dossier
- . cartes A3 en pages suivantes

#### Références internes

N° affaire : 002562

Date : juin-19

Chargé d'études : DR





IMPACT ET ENVIRONNEMENT

2, Rue Amédéo Avogadro

49070 - BEAUCOUZE

02.41.72.14.16.

contact@impact-environnement.fr

**AGRI BIO-ENERGIES**  
Allée des Tilleuls, ZAC des Hauts Plateaux  
**80690 MOUFLERS**

Contact :

CHARLES OBJOIS - 06 85 68 87 20 - ch.objois@gmail.com

## PLAN D'EPANDAGE REGLEMENTAIRE

EARL DE LA CROIX BLANCHE  
EARL DE L'ALLIEL  
EARL DU HETRE ROUGE  
EARL DU HAUT-LIGNY  
FABIEN COCKENPOT  
GAEC BERNARD  
GAEC DES GENEVRIERS  
JEAN JACQUES OBJOIS  
MATHIEU BILHAUT  
SCEA AGRI SAINT

Références internes

N° affaire : 002562

Date : juin-19

Chargé d'études : DR



**AGRI BIO-ENERGIES**

Allée des Tilleuls, ZAC des Hauts Plateaux

**80690 MOUFLERS**

CHARLES OBJOIS - 06 85 68 87 20 - ch.objois@gmail.com

**PLAN D'EPANDAGE DE DIGESTATS**

**Effluents provenant du site d'élevage suivant :**

- Allée des Tilleuls, ZAC des Hauts Plateaux - 80690 MOUFLERS

**TERRAINS PROVENANT DE L' EXPLOITATION DE :**

**EARL DE LA CROIX BLANCHE**

4 Rue Barrière

**80340 - MERICOURT-SUR-SOMME**

**CONTACT :**

● CHARLES OBJOIS

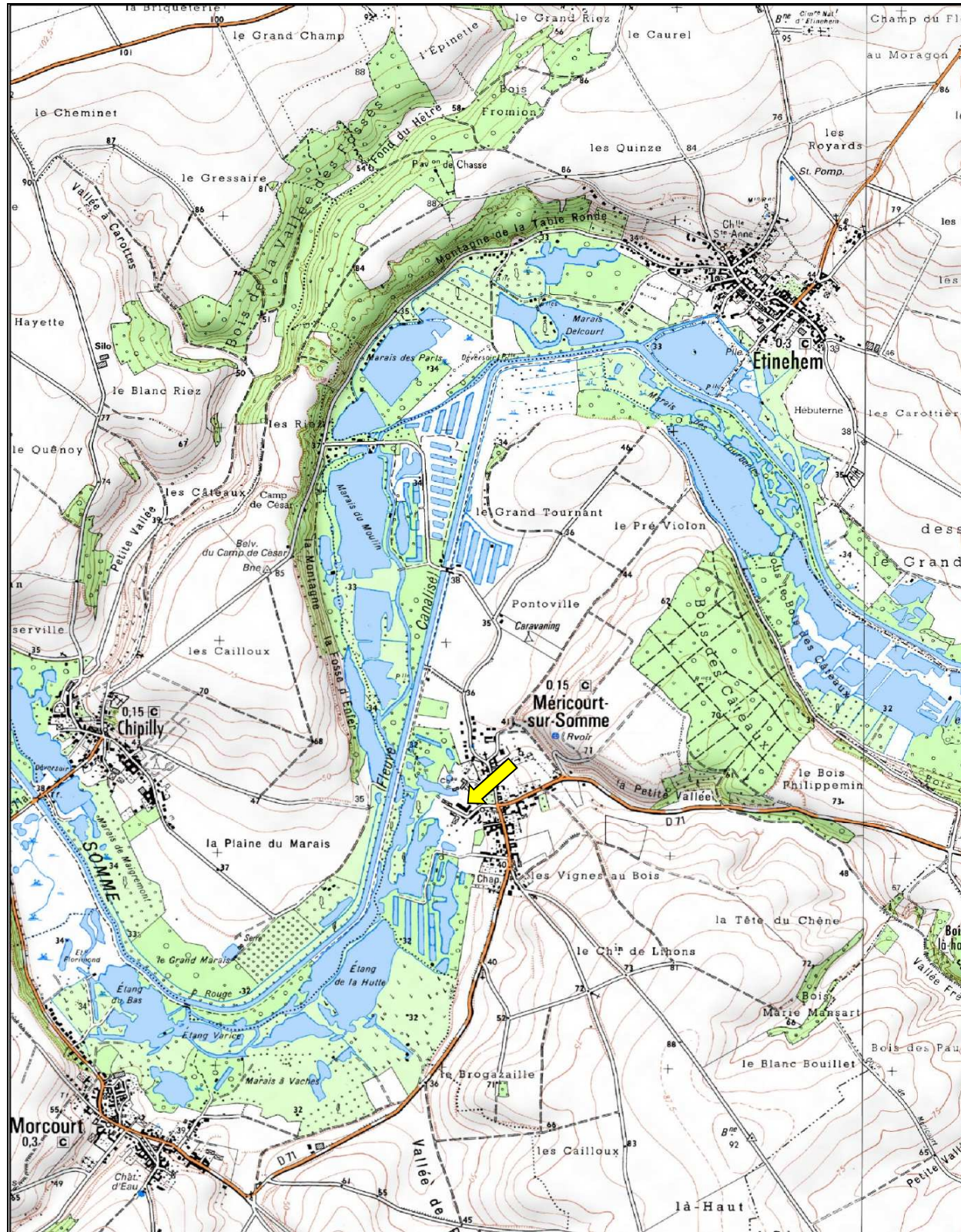
☎ 06 85 68 87 20

✉ ch.objois@gmail.com

**SIGNATURES POUR ACCORD :**

**AGRI BIO-ENERGIES**

**EARL DE LA CROIX BLANCHE**



**PLAN DE SITUATION - Echelle : 1 / 25000**

↙ Localisation du siège de l'exploitation

Plans établis par :



Références internes



2, rue Amédéo Avogadro

49070 - BEAUCOUZE

☎ 02.41.72.14.16

✉ contact@impact-environnement.fr

Numéro d'affaire : 002562









Date : juin-19

Chargé d'études : DR

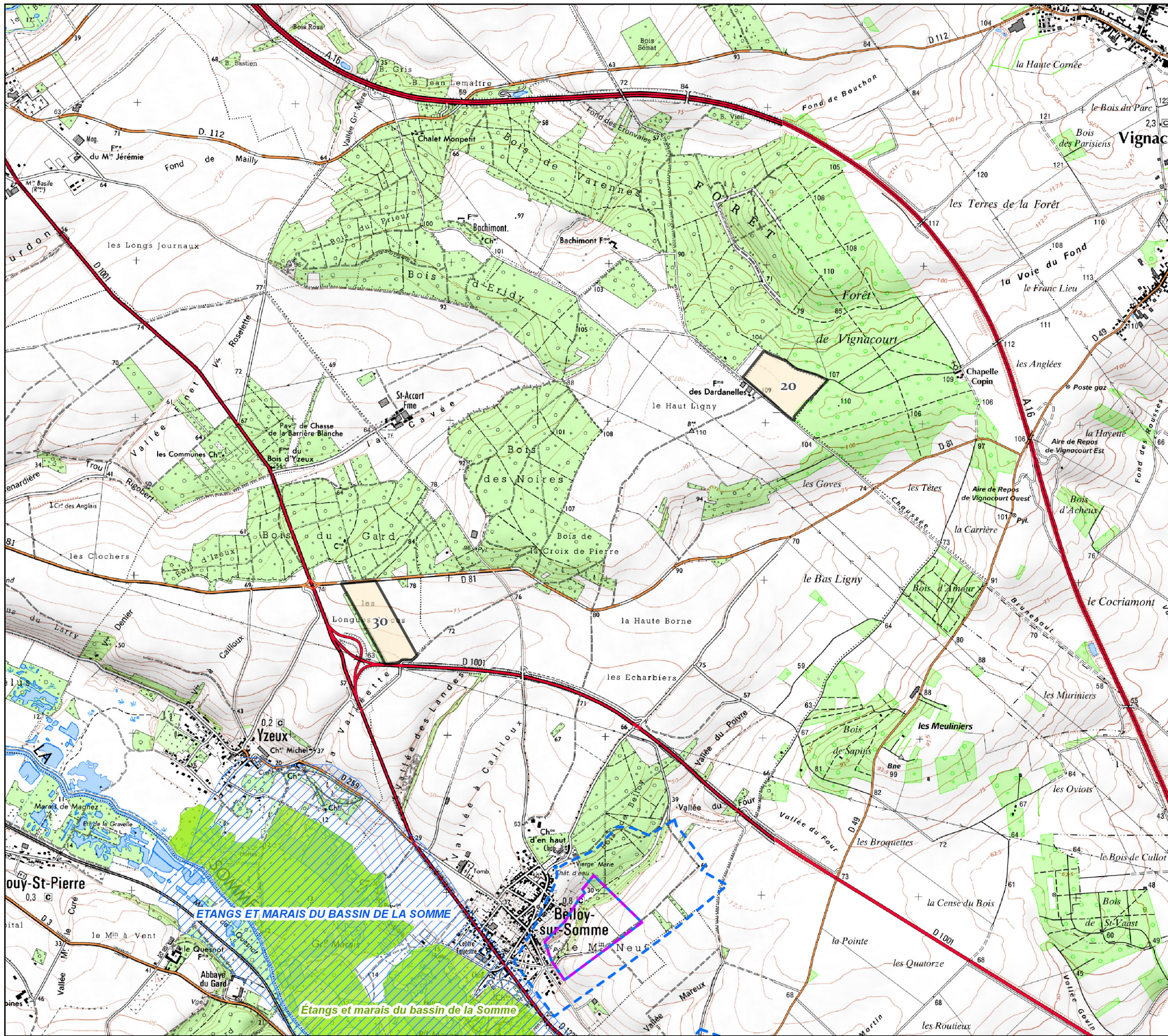


AGRI BIO-ENERGIES Allée des Tilleuls, ZAC des Hauts Plateaux 80690 MOUFLERS				SYNERGIS ENVIRONNEMENT IMPACT ET ENVIRONNEMENT		2, Rue Amédéo Avogadro 49070 - BEAUCOUZE 02.41.72.14.16 contact@impact-environnement.fr		N° Affaire : 002562 Date : juin-19 Chargé d'études : DR							
Mises à disposition : EARL DE LA CROIX BLANCHE 4 Rue Barrière 80340 - MERICOURT-SUR-SOMME				CHARLES OBJOIS 06 85 68 87 20 ch.objois@gmail.com		NATURE DES CULTURES TL Terres labourables STH Surface toujours en herbe		APTITUDE A L'EPANDAGE (étude de sol réalisée par AGROSOL) nulle classe 0 moyenne classe 1 bonne classe 2							
HT	FP	PJ	CA	PTS	BO	RPE	Surface potentiellement épanachable après exclusions réglementaires		Exclusion pédologique		Sols aptes à l'épandage		Surface suppl. épanachable	Surface non épanachable pâturée	
CE	ZH	AU	ZN	PA	BA	SNE	Surface épanachable / nature culture		Sols non aptes à l'épandage		classe 1	classe 2	T.L	S.T.H	
PE	VG	Gel	SUP	BA	SNE		T.L	S.T.H	Motifs d'exclusions réglementaires	Motifs	classe 0				
Page	Ilot	Commune / Commune nouvelle (commune déléguée)	Section	N° parcelle	Exploitant	Surface initiale									
1	20	Belloy-sur-Somme	B	38, 40	EARL DE LA CROIX BLANCHE	11,28	9,86	0,00	SNE, Gel			9,86		0,00	0,00
	30	Yzeux	A	80, 581, 595	"	11,51	11,51	0,00				11,51		0,00	0,00
	30	"	ZB	35p, 69, 71	"										
<b>TOTAL page 1</b>						<b>22,79</b>	<b>21,37</b>	<b>0,00</b>			<b>0,00</b>	<b>21,37</b>	<b>0,00</b>	<b>0,00</b>	<b>0,00</b>
<b>TOTAL</b>						<b>22,79</b>	<b>21,37</b>	<b>0,00</b>			<b>0,00</b>	<b>21,37</b>	<b>0,00</b>	<b>0,00</b>	<b>0,00</b>

Surface réglementairement épanachable (épandage à plus de 50 m des habitations tiers)	21,37	hectares
Surface inapte à l'épandage suite aux repérages des zones hydromorphes	0,00	hectares
Surface apte à l'épandage	21,37	hectares
Surface complémentaire réglementairement épanachable* (épandage à plus de 15 m des habitations tiers si enfouissement direct)	0,00	hectares
Surface totale à l'épandage	21,37	hectares
Surface non épanachable pâturée	0,00	hectares

Régime	Digestat de méthanisation - Distances d'épandage			
	Déclaration	Enregistrement	Autorisation - 2781-1	Autorisation - 2781-2
Texte(s) réglementaire(s)	Arrêté du 10/11/09 (Déclaration)	Arrêté du 12/08/10 (Enregistrement)	Arrêté du 10/11/09 (Autorisation) Section IV " Epandage " de l'arrêté du 2 février 1998	
Enfouissement	enfouissement direct, par pendillards ou par un dispositif équivalent permettant de limiter les émissions atmosphériques d'ammoniac		Dispositif permettant de limiter les émissions atmosphériques d'ammoniac 48 h max pour déchets solides ou pâteux (dérogation possible si cultures non destinées à la conso humaine directe)	
 Points de prélèvement d'eau destinée à l'alimentation des collectivités humaines ou des particuliers	50 m		35 m si pente < 7% 100 m si pente > 7%	
 Cours d'eau et plans d'eau	35 m Distance réduite à 10 m si bande enherbée de 10 m		35 m si pente < 7% (distance réduite à 5 m si enfouissement immédiat) 100 m si pente > 7% uniquement pour des déchets solides et stabilisés	
 Tiers	50 m Distance réduite à 15 m si enfouissement direct		50 m (100 m si déchets ou effluents odorants)	
 Lieux publics de baignades et des plages			200 m	
 Piscicultures et zones conchylicoles			500 m	
 Forte pente (> 7%)	Digestat liquide Interdit sauf si dispositif prévenant tout risque d'écoulement et de ruissellement vers les cours d'eau		Interdit dans des conditions entraînant un ruissellement hors des parcelles d'épandage	
 Sols gelés ou enneigés	Interdit		Interdit sauf déchets solides	
 Sols Inondés ou détrempés			Interdit	
Sols non utilisés en vue d'une production agricole			Interdit	
Herbages ou cultures fourragères	Non prévu pour ce régime		3 semaines avant la remise à l'herbe des animaux ou de la récolte de cultures fourragères si absence de risque pathogène 6 semaines sinon	
Cultures maraichères ou fruitières (sauf arbres fruitiers)	Non prévu pour ce régime		Pas d'épandage pendant la période de végétation	
Cultures maraichères ou fruitières, en contact avec les sols, ou susceptibles d'être consommés à	Non prévu pour ce régime		10 mois avant la récolte et pendant la récolte elle-même si absence de risque pathogène	





**CARTE DE LOCALISATION  
DES ILOTS D'EPANDAGE  
- page 1/1 -**

**EARL DE LA CROIX BLANCHE  
"4 Rue Barrière"  
80340 - MERICOURT-SUR-SOMME**

**Légende**

**Ilots**  
 EARL DE LA CROIX BLANCHE

**Captages**

Périmètre immédiat  
 Périmètre rapproché  
 Périmètre éloigné

**Administratif**

Limites communales  
 Limites départementales

**Milieu naturel**

ZNIEFF de type 1  
 ZNIEFF de type 2  
 ZICO  
 Natura 2000 - S.I.C.  
 Natura 2000 - Z.P.S.



Fond cartographique : carte IGN au 1/25 000  
 Source de données : Photopacs exploitants  
 Auteur : DR

**ETUDE : Plan d'épandage AGRI BIO-ENERGIES**

**N° Affaire : 002562**      **Client : AGRI BIO-ENERGIES**

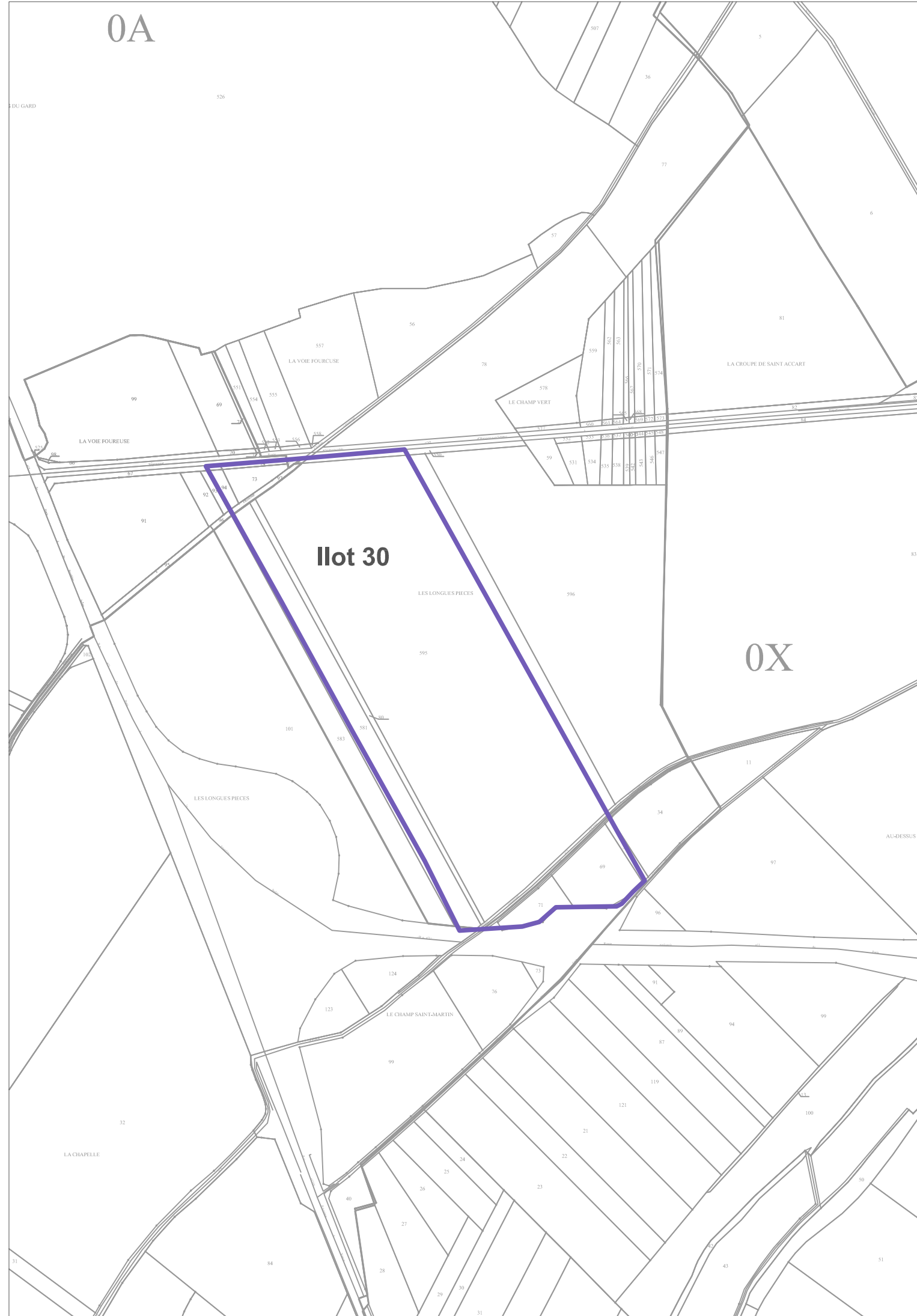
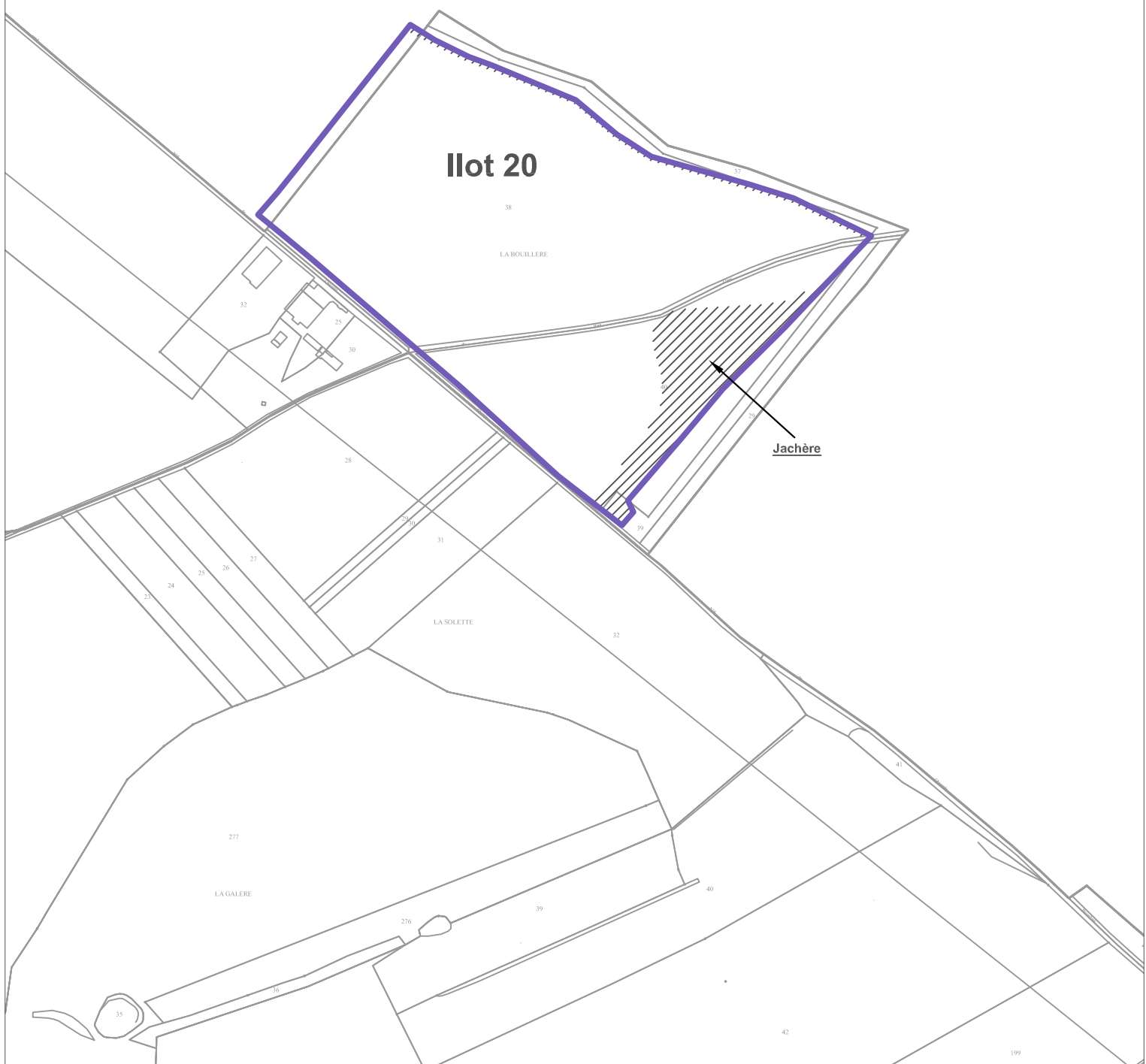
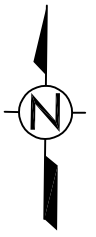
**ECHELLE :**  
 0,5 0,25 0 0,5 1  
 Kilomètres  
 Seule l'échelle métrique est garantie 1/25 000

**DATE : 11/06/2019**





<b>Plan d'épandage de digestat issu d'une unité de méthanisation</b>				Limites de parcelles ou d'îlots		
AGRI BIO-ÉNERGIES ALLÉE DES TILLEULS, ZAC DES HAUTS PLATEAUX 80690 - MOUFLERS				Habitations de tiers	STH : surfaces toujours en herbe	
Exploitant :	EARL DE LA CROIX BLANCHE			Zones exclues réglementairement	Surfaces suppl. épandables TL	page 1
Commune :	BELLOY-SUR-SOMME - YZEUX			Aptitude des sols à l'épandage		Echelle :
Section :	A - B - ZB	Ilots :	20 - 30	nulle : classe 0	moyenne : classe 1	bonne : classe 2





**AGRI BIO-ENERGIES**

Allée des Tilleuls, ZAC des Hauts Plateaux

**80690 MOUFLERS**

CHARLES OBJOIS - 06 85 68 87 20 - ch.objois@gmail.com

**PLAN D'EPANDAGE DE DIGESTATS**

**Effluents provenant du site d'élevage suivant :**

- Allée des Tilleuls, ZAC des Hauts Plateaux - 80690 MOUFLERS

**TERRAINS PROVENANT DE L' EXPLOITATION DE :**

**EARL DE L'ALLIEL**  
"49 Rue de Saint RIQUIER"

80690 - AILLY-LE-HAUT-CLOCHER

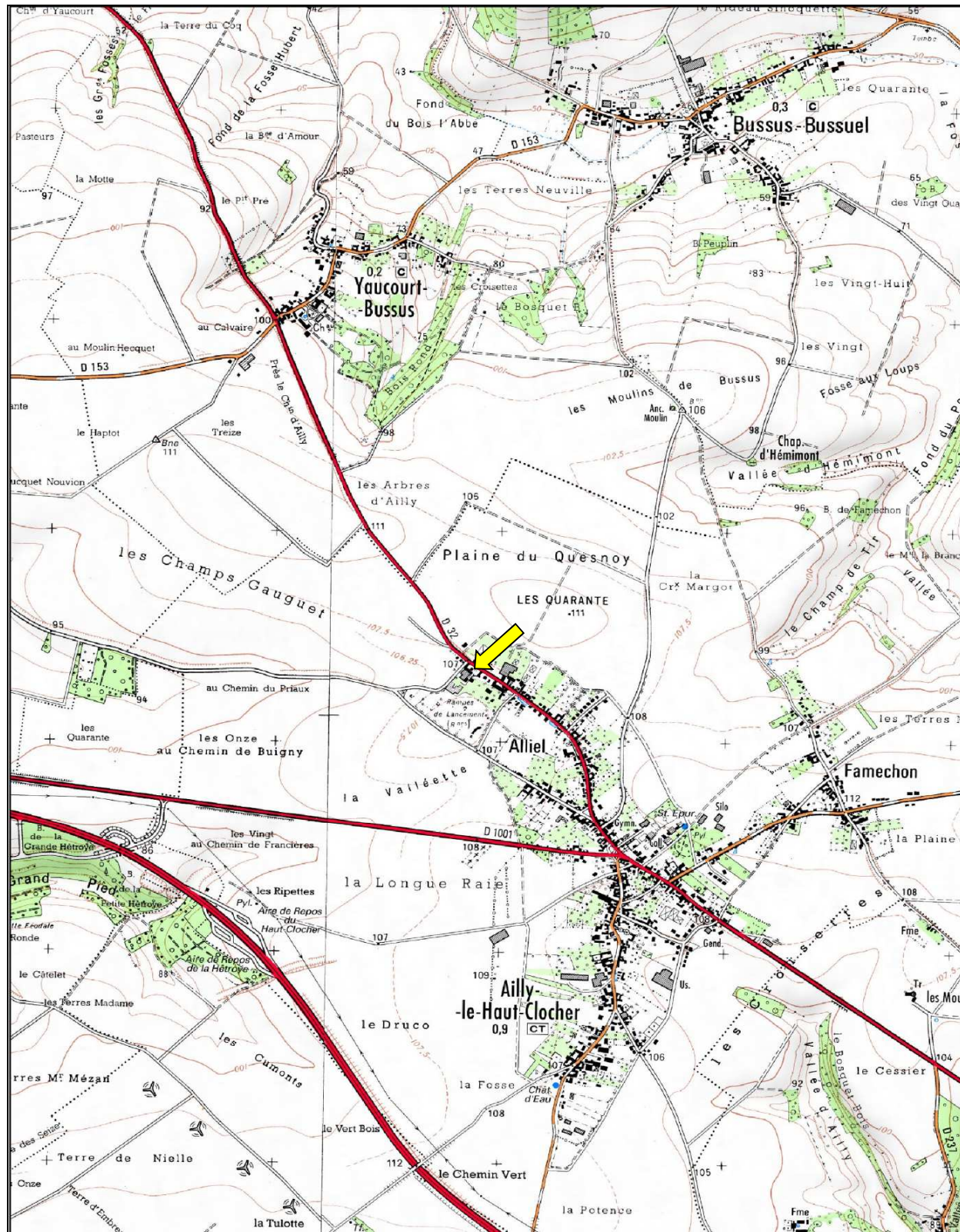
**CONTACT :**

- 👤 David LESCARMONTIER
- ☎ 06 22 01 15 88
- ✉ david.lescarmontier@wanadoo.fr

**SIGNATURES POUR ACCORD :**

**AGRI BIO-ENERGIES**

**EARL DE L'ALLIEL**



**PLAN DE SITUATION - Echelle : 1 / 25000**

↙ Localisation du siège de l'exploitation

Plans établis par :



2, rue Amédéo Avogadro  
49070 - BEAUCOUZE  
☎ 02.41.72.14.16  
✉ contact@impact-environnement.fr













Références internes

Numéro d'affaire : 002562  
Date : juin-19  
Chargé d'études : DR



AGRI BIO-ENERGIES Allée des Tilleuls, ZAC des Hauts Plateaux 80690 MOULERS				SYNERGIS ENVIRONNEMENT IMPACT ET ENVIRONNEMENT		2, Rue Amédéo Avogadro 49070 - BEAUCOUZE 02.41.72.14.16 contact@impact-environnement.fr				N° Affaire : 002562 Date : juin-19 Chargé d'études : DR						
Mises à disposition : EARL DE L'ALLIEL "49 Rue de Saint RIQUIER" 80690 - AILLY-LE-HAUT-CLOCHER							David LESCARMONTIER 06 22 01 15 88 david.lescarmontier@wanadoo.fr				NATURE DES CULTURES TL Terres labourables STH Surface toujours en herbe		APTITUDE A L'EPANDAGE (étude de sol réalisée par AGROSOL) nulle classe 0 moyenne classe 1 bonne classe 2			
HT	FP	PJ	CA	PTS	BO	RPE	Surface potentiellement épanachable après exclusions réglementaires		Motifs d'exclusions réglementaires	Exclusion pédologique		Sols aptes à l'épandage		Surface suppl. épanachable	Surface non épanachable pâturée	
CE	ZH	AU	ZN	PA	BA	SNE	T.L	S.T.H		Sols non aptes à l'épandage	classe 0	classe 1	classe 2	T.L	S.T.H	
PE	VG	Gel	SUP	PA	BA	SNE	Surface épanachable / nature culture		Motifs d'exclusions réglementaires	Sols non aptes à l'épandage		classe 0	classe 1	classe 2	T.L	S.T.H
PE	VG	Gel	SUP	PA	BA	SNE	T.L	S.T.H		Motifs	classe 0	classe 1	classe 2	T.L	S.T.H	
1	1	Ailly-le-Haut-Clocher	ZN	9, 10, 11, 12, 13, 17	EARL DE L'ALLIEL	29,58	28,83	0,00	HT				28,83	0,37	0,00	
	2	"	ZK	9	"		28,47	0,00					28,47	0,00	0,00	
	2	"	ZM	1, 2	"											
	3	"	ZZ	6p	"	1,22	1,22	0,00					1,22	0,00	0,00	
	5	"	AB	239	"	0,52	0,34	0,00	HT				0,34	0,18	0,00	
	22	"	AB	83	"	6,22	5,89	0,00	HT				5,89	0,30	0,00	
<b>TOTAL page 1</b>							<b>66,01</b>	<b>64,76</b>	<b>0,00</b>		<b>0,00</b>	<b>64,76</b>	<b>0,00</b>	<b>0,85</b>	<b>0,00</b>	
2	4	Ailly-le-Haut-Clocher	ZV	13, 14	EARL DE L'ALLIEL	9,65	9,59	0,00					9,59	0,00	0,00	
	6	"	ZT	6, 7, 8, 9	"	9,90	9,90	0,00					9,90	0,00	0,00	
	7	"	ZR	13, 14, 16	"	9,31	9,31	0,00					9,31	0,00	0,00	
	18	Domqueur	ZH	51	"	2,81	2,81	0,00					2,81	0,00	0,00	
	19	Domléger-Longvillers	E	207	"	0,24	0,11	0,00	HT				0,11	0,13	0,00	
<b>TOTAL page 2</b>							<b>31,91</b>	<b>31,72</b>	<b>0,00</b>		<b>0,00</b>	<b>31,72</b>	<b>0,00</b>	<b>0,13</b>	<b>0,00</b>	
3	28	Villers-sous-Ailly	ZD	1, 2	EARL DE L'ALLIEL	8,84	8,82	0,00	SNE				8,82	0,00	0,00	
	29	"	ZK	13, 14, 29	"	2,14	1,72	0,00	HT				1,72	0,42	0,00	
	30	"	ZK	17, 18, 19	"	9,99	9,99	0,00					9,99	0,00	0,00	
	30	Ailly-le-Haut-Clocher	ZV	26, 27, 28	"											
	31	Villers-sous-Ailly	ZC	31, 32	"	3,56	3,56	0,00					3,56	0,00	0,00	
<b>TOTAL page 3</b>							<b>24,53</b>	<b>24,09</b>	<b>0,00</b>		<b>0,00</b>	<b>24,09</b>	<b>0,00</b>	<b>0,42</b>	<b>0,00</b>	
4	23	Villers-sous-Ailly	ZH	7, 8, 9, 10, 16, 17, 18	EARL DE L'ALLIEL	13,33	13,06	0,00	HT				13,06	0,27	0,00	
	23	"	B	540, 542, 543	"											
	25	"	ZH	4, 5, 6	"	4,72	4,72	0,00					4,72	0,00	0,00	
	26	"	ZH	15, 16	"	6,98	6,86	0,00	HT				6,86	0,12	0,00	
	27	"	ZD	30, 31, 32, 33, 34, 35, 36, 40, 41	"	17,68	17,13	0,00	HT				17,13	0,55	0,00	
	27	"	B	480, 481, 494	"											
	34	"	ZE	16, 17, 18, 19, 20, 21, 22, 23	"	15,53	15,53	0,00					15,53	0,00	0,00	
<b>TOTAL page 4</b>							<b>58,24</b>	<b>57,30</b>	<b>0,00</b>		<b>0,00</b>	<b>57,30</b>	<b>0,00</b>	<b>0,94</b>	<b>0,00</b>	
5	35	Bernâtre	ZB	7, 8	EARL DE L'ALLIEL	1,37	1,37	0,00					1,37	0,00	0,00	
	36	Hiermont	ZC	23	"	4,52	4,52	0,00					4,52	0,00	0,00	
	37	"	ZC	40	"	2,95	2,95	0,00					2,95	0,00	0,00	
	38	"	ZA	22, 23, 24	"	6,58	6,58	0,00					6,58	0,00	0,00	
	39	"	ZB	15	"	2,31	2,31	0,00					2,31	0,00	0,00	
	40	Auxi-le-Château	ZA	43	"	0,89	0,89	0,00					0,89	0,00	0,00	
<b>TOTAL page 5</b>							<b>18,62</b>	<b>18,62</b>	<b>0,00</b>		<b>0,00</b>	<b>18,62</b>	<b>0,00</b>	<b>0,00</b>	<b>0,00</b>	
<b>TOTAL</b>							<b>199,31</b>	<b>196,48</b>	<b>0,00</b>		<b>0,00</b>	<b>196,48</b>	<b>0,00</b>	<b>2,34</b>	<b>0,00</b>	

Surface réglementairement épanachable (épandage à plus de 50 m des habitations tiers)	196,48	hectares
Surface inapte à l'épandage suite aux repérages des zones hydromorphes	0,00	hectares
Surface apte à l'épandage	196,48	hectares
Surface complémentaire réglementairement épanachable* (épandage à plus de 15 m des habitations tiers si enfouissement direct)	2,34	hectares
Surface totale à l'épandage	198,82	hectares
Surface non épanachable pâturée	0,00	hectares

		Digestat de méthanisation - Distances d'épandage			
Régime	Déclaration	Enregistrement	Autorisation - 2781-1	Autorisation - 2781-2	
Texte(s) réglementaire(s)	Arrêté du 10/11/09 (Déclaration)	Arrêté du 12/08/10 (Enregistrement)	Arrêté du 10/11/09 (Autorisation) Section IV "Epanchage" de l'arrêté du 2 février 1998		
Enfouissement	enfouissement direct, par pendillards ou par un dispositif équivalent permettant de limiter les émissions atmosphériques d'ammoniac		Dispositif permettant de limiter les émissions atmosphériques d'ammoniac 48 h max pour déchets solides ou pâteux (dérogation possible si cultures non destinées à la conso humaine directe)		
 Points de prélèvement d'eau destinée à l'alimentation des collectivités humaines ou des particuliers	50 m		35 m si pente < 7% 100 m si pente > 7%		
 Cours d'eau et plans d'eau	35 m Distance réduite à 10 m si bande enherbée de 10 m		35 m si pente < 7% (distance réduite à 5 m si enfouissement immédiat) 100 m si pente > 7% uniquement pour des déchets solides et stabilisés		
 Tiers	50 m Distance réduite à 15 m si enfouissement direct		50 m (100 m si déchets ou effluents odorants)		
 Lieux publics de baignades et des plages			200 m		
 Piscicultures et zones conchylicoles			500 m		
 Forte pente (> 7%)	Digestat liquide Interdit sauf si dispositif prévenant tout risque d'écoulement et de ruissellement vers les cours d'eau		Interdit dans des conditions entraînant un ruissellement hors des parcelles d'épandage		
 Sols gelés ou enneigés	Interdit		Interdit sauf déchets solides		
 Sols inondés ou détrempés			Interdit		
 Sols non utilisés en vue d'une production agricole			Interdit		
 Herbages ou cultures fourragères	Non prévu pour ce régime		3 semaines avant la remise à l'herbe des animaux ou de la récolte de cultures fourragères si absence de risque pathogène 6 semaines sinon		
 Cultures maraichères ou fruitières (sauf arbres fruitiers)	Non prévu pour ce régime		Pas d'épandage pendant la période de végétation		
 Cultures maraichères ou fruitières, en contact avec les sols, ou susceptibles d'être consommés à l'état cru	Non prévu pour ce régime		10 mois avant la récolte et pendant la récolte elle-même si absence de risque pathogène 18 mois sinon		



**CARTE DE LOCALISATION  
DES ILOTS D'EPANDAGE  
- page 1/2 -**




**EARL DE L'ALLIEL  
"49 Rue de Saint RIQUIER"  
80690 - AILLY-LE-HAUT-CLOCHER**

**Légende**



Ilots

 EARL DE L'ALLIEL

Captages

 Périmètre immédiat  
 Périmètre rapproché  
 Périmètre éloigné

Administratif

 Limites communales  
 Limites départementales

Milieu naturel


 ZNIEFF de type 1  
 ZNIEFF de type 2  
 ZICO  
 Natura 2000 - S.I.C.  
 Natura 2000 - Z.P.S.



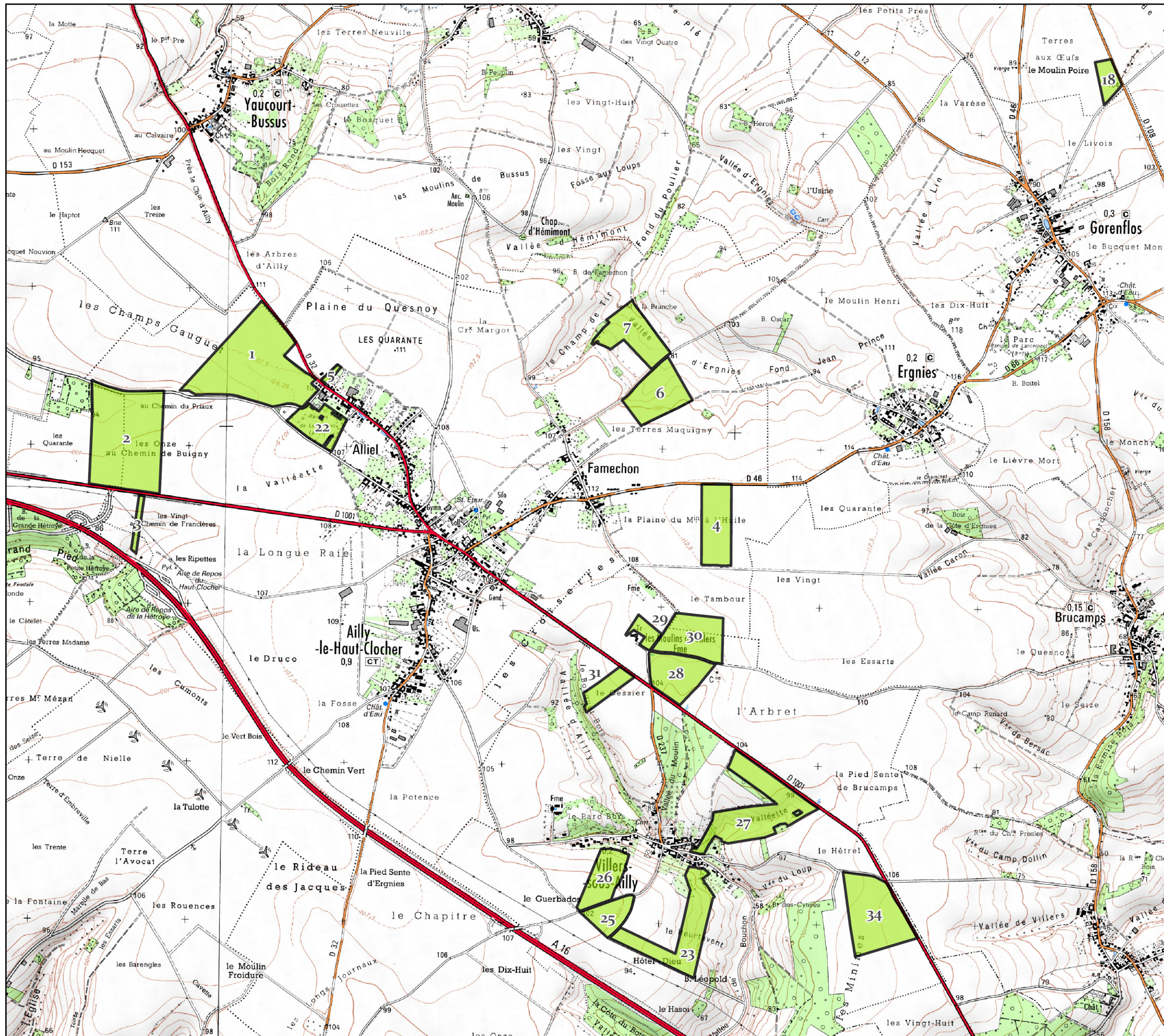
Fond cartographique : carte IGN au 1/25 000  
Source de données : Photopacs exploitants  
Auteur : DR

ETUDE : Plan d'épandage AGRI BIO-ENERGIES

N° Affaire : 002562    Client : AGRI BIO-ENERGIES

ECHELLE :  
0,5 0,25 0 0,5 1  
 Kilomètres  
Seule l'échelle métrique est garantie 1/25 000

DATE : 11/06/2019





**CARTE DE LOCALISATION  
DES ILOTS D'EPANDAGE**  
- page 2/2 -




**EARL DE L'ALLIEL**  
"49 Rue de Saint RIQUIER"  
80690 - AILLY-LE-HAUT-CLOCHER

**Légende**



Ilots

 EARL DE L'ALLIEL

Captages

-  Périmètre immédiat
-  Périmètre rapproché
-  Périmètre éloigné

Administratif

-  Limites communales
-  Limites départementales

Milieu naturel


-  ZNIEFF de type 1
-  ZNIEFF de type 2
-  ZICO
-  Natura 2000 - S.I.C.
-  Natura 2000 - Z.P.S.



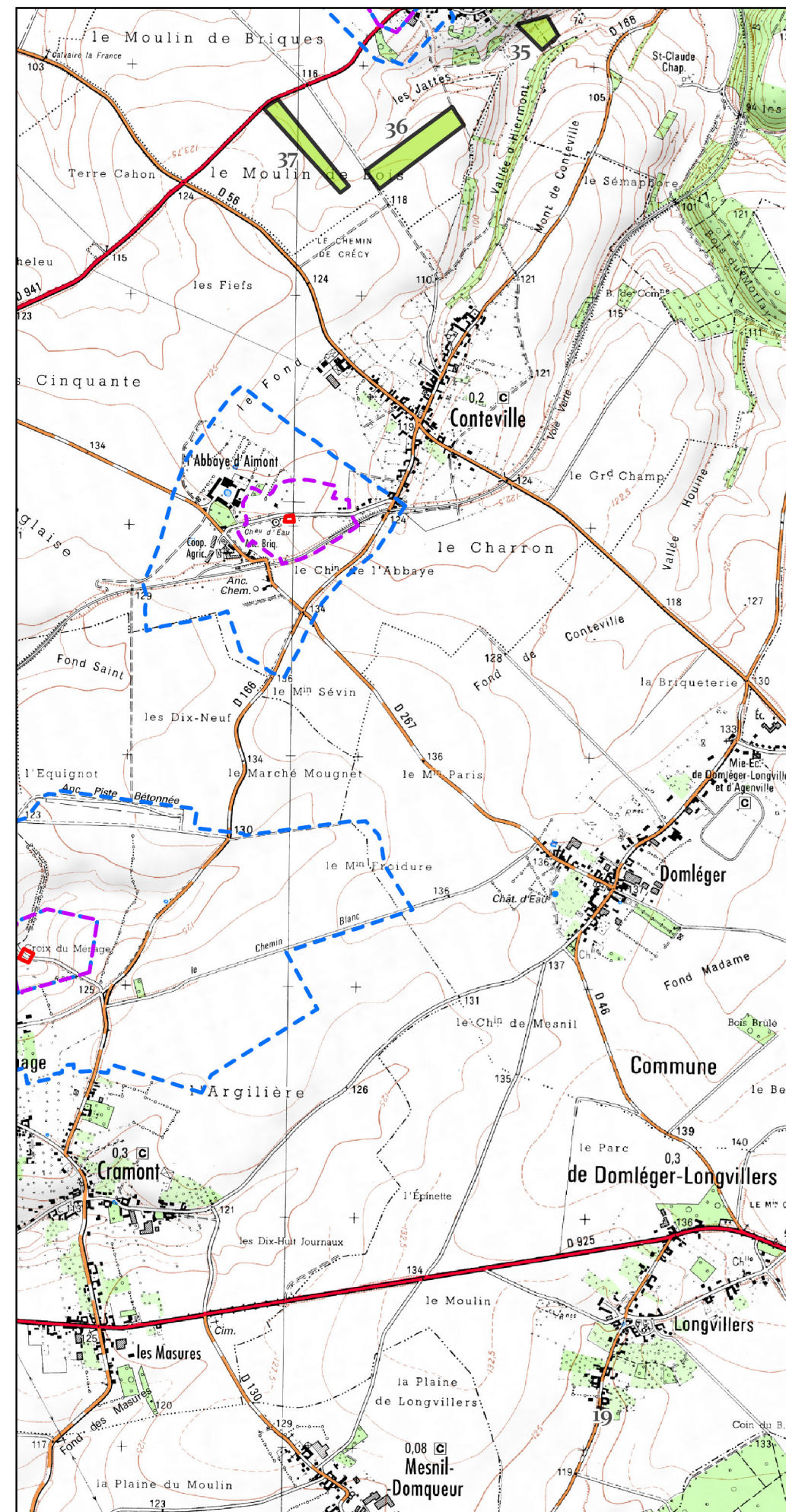
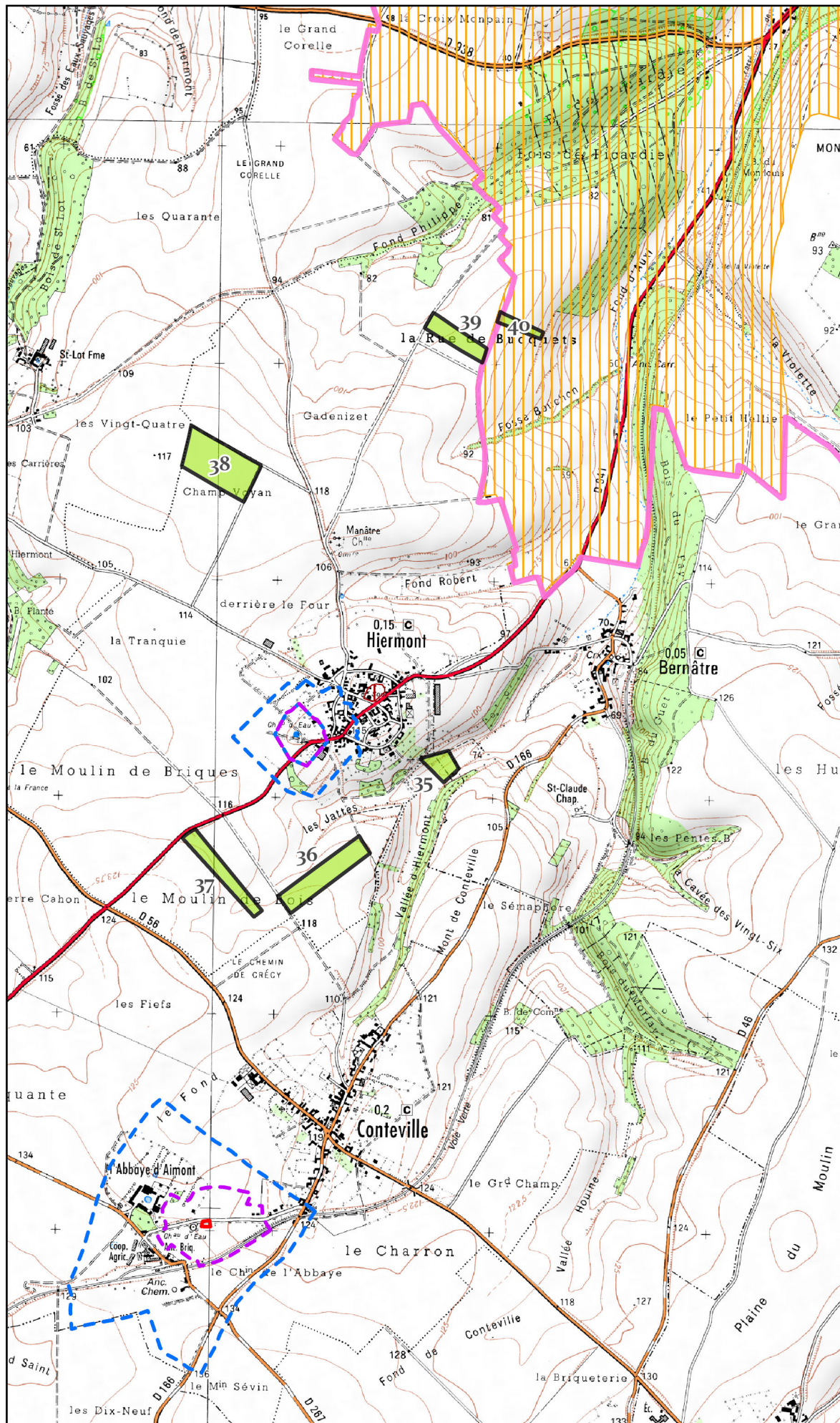
Fond cartographique : carte IGN au 1/25 000  
Source de données : Photopacs exploitants  
Auteur : DR

ETUDE : Plan d'épandage AGRI BIO-ENERGIES

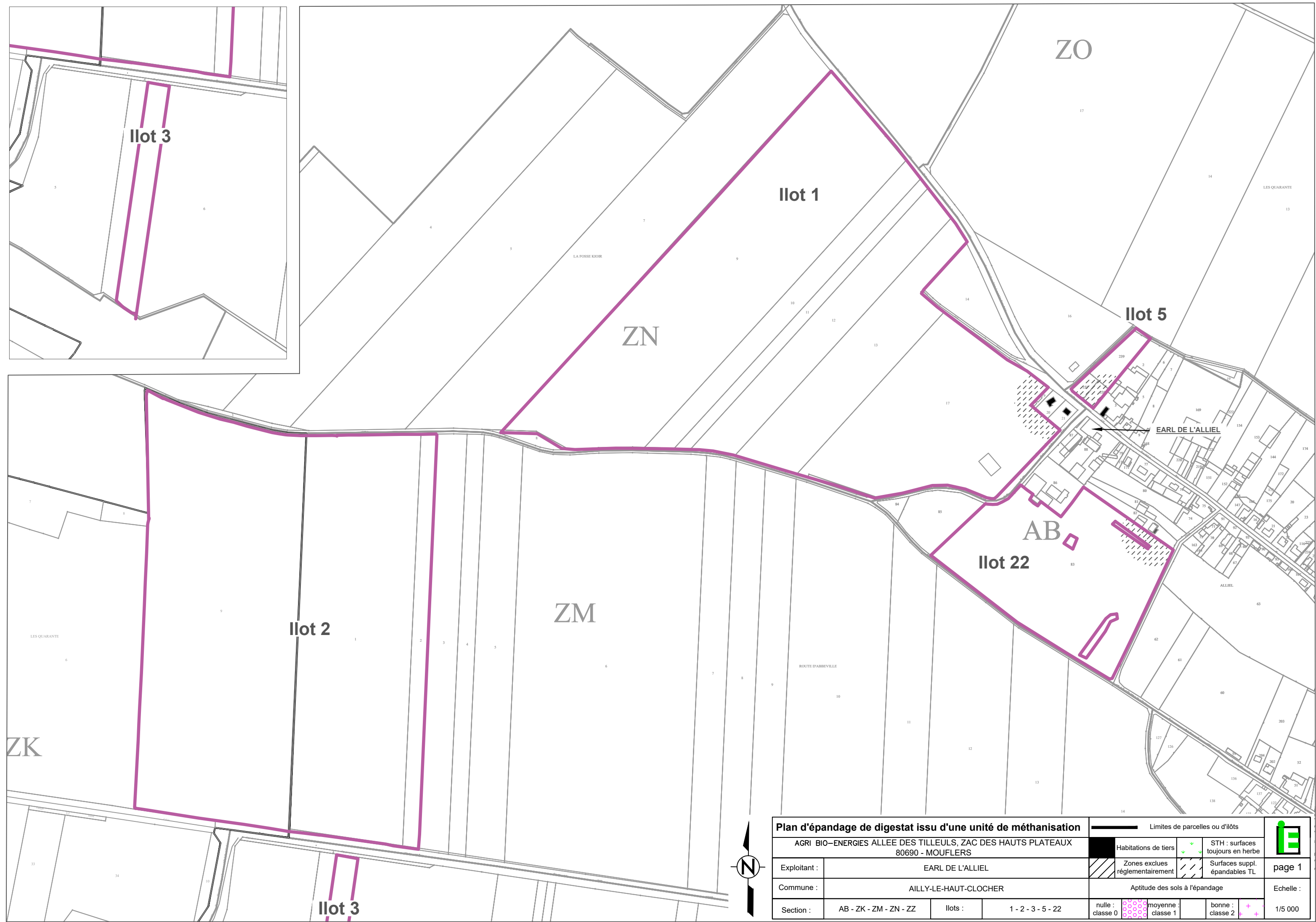
N° Affaire : 002562    Client : AGRI BIO-ENERGIES

ECHELLE :  
0,5 0,25 0 0,5 1  
 Kilomètres  
Seule l'échelle métrique est garantie 1/25 000

DATE : 11/06/2019







<b>Plan d'épandage de digestat issu d'une unité de méthanisation</b>				Limites de parcelles ou d'ilôts		
AGRI BIO-ÉNERGIES ALLEE DES TILLEULS, ZAC DES HAUTS PLATEAUX 80690 - MOUFLERS				Habitations de tiers	STH : surfaces toujours en herbe	
Exploitant :	EARL DE L'ALLIEL			Zones exclues réglementairement	Surfaces suppl. épandables TL	page 1
Commune :	AILLY-LE-HAUT-CLOCHER			Aptitude des sols à l'épandage		Echelle :
Section :	AB - ZK - ZM - ZN - ZZ	Ilots :	1 - 2 - 3 - 5 - 22	nulle : classe 0	moyenne : classe 1	bonne : classe 2
						1/5 000



**Plan d'épandage de digestat issu d'une unité de méthanisation**

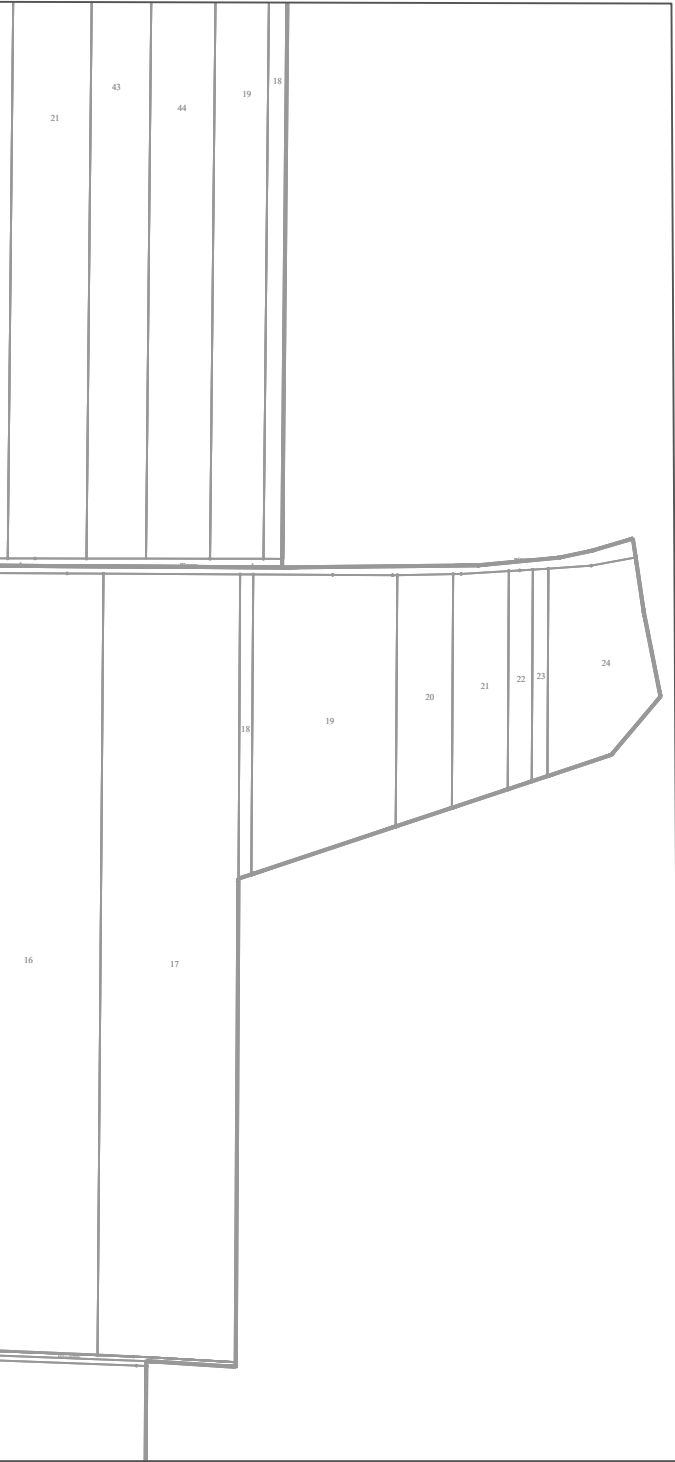
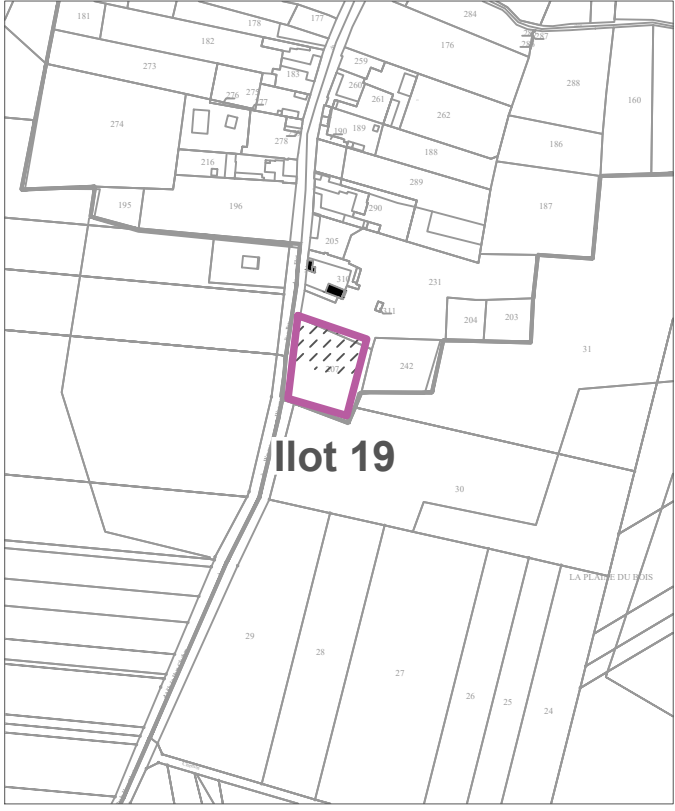
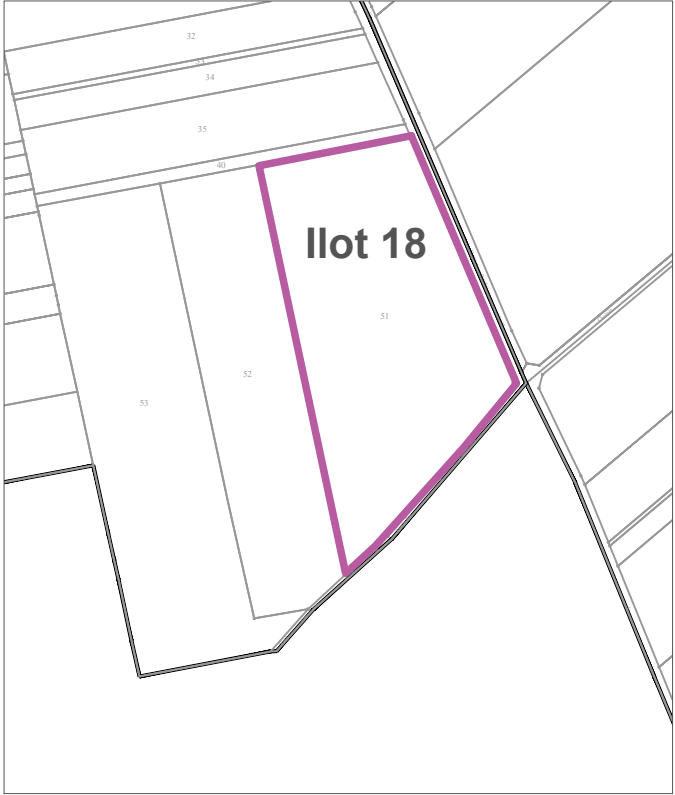
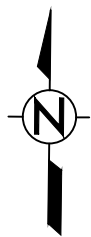
AGRI BIO-ÉNERGIES ALLEE DES TILLEULS, ZAC DES HAUTS PLATEAUX  
80690 - MOUFLERS

Exploitant : EARL DE L'ALLIEL

Commune : AILLY-LE-HAUT-CLOCHER - DOMQUEUR - DOMLEGER-LONGVILLERS

Section : E - ZH - ZR - ZT - ZV      Ilots : 4 - 6 - 7 - 18 - 19

Limites de parcelles ou d'ilôts		page 2	
Habitations de tiers	STH : surfaces toujours en herbe		
Zones exclues réglementairement	Surfaces suppl. épandables TL		
Aptitude des sols à l'épandage		Echelle : 1/5 000	
nulle : classe 0	moyenne : classe 1	bonne : classe 2	





<b>Plan d'épandage de digestat issu d'une unité de méthanisation</b>				Limites de parcelles ou d'îlots		
AGRI BIO-ÉNERGIES ALLÉE DES TILLEULS, ZAC DES HAUTS PLATEAUX 80690 - MOUFLERS				Habitations de tiers	STH : surfaces toujours en herbe	
Exploitant :	EARL DE L'ALLIEL			Zones exclues réglementairement	Surfaces suppl. épandables TL	page 3
Commune :	AILLY-LE-HAUT-CLOCHER - VILLERS-SOUS-AILLY			Aptitude des sols à l'épandage		Echelle :
Section :	ZC - ZD - ZK - ZV	îlots :	28 - 29 - 30 - 31	nulle : classe 0	moyenne : classe 1	bonne : classe 2





**Plan d'épandage de digestat issu d'une unité de méthanisation**

Limites de parcelles ou d'îlots		
Habitations de tiers	STH : surfaces toujours en herbe	page 4
Zones exclues réglementairement	Surfaces suppl. épandables TL	
Aptitude des sols à l'épandage		
nulle : classe 0	moyenne : classe 1	bonne : classe 2

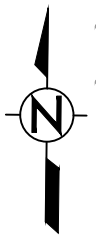
AGRI BIO-ÉNERGIES ALLEE DES TILLEULS, ZAC DES HAUTS PLATEAUX  
80690 - MOUFLERS

Exploitant : EARL DE L'ALLIEL

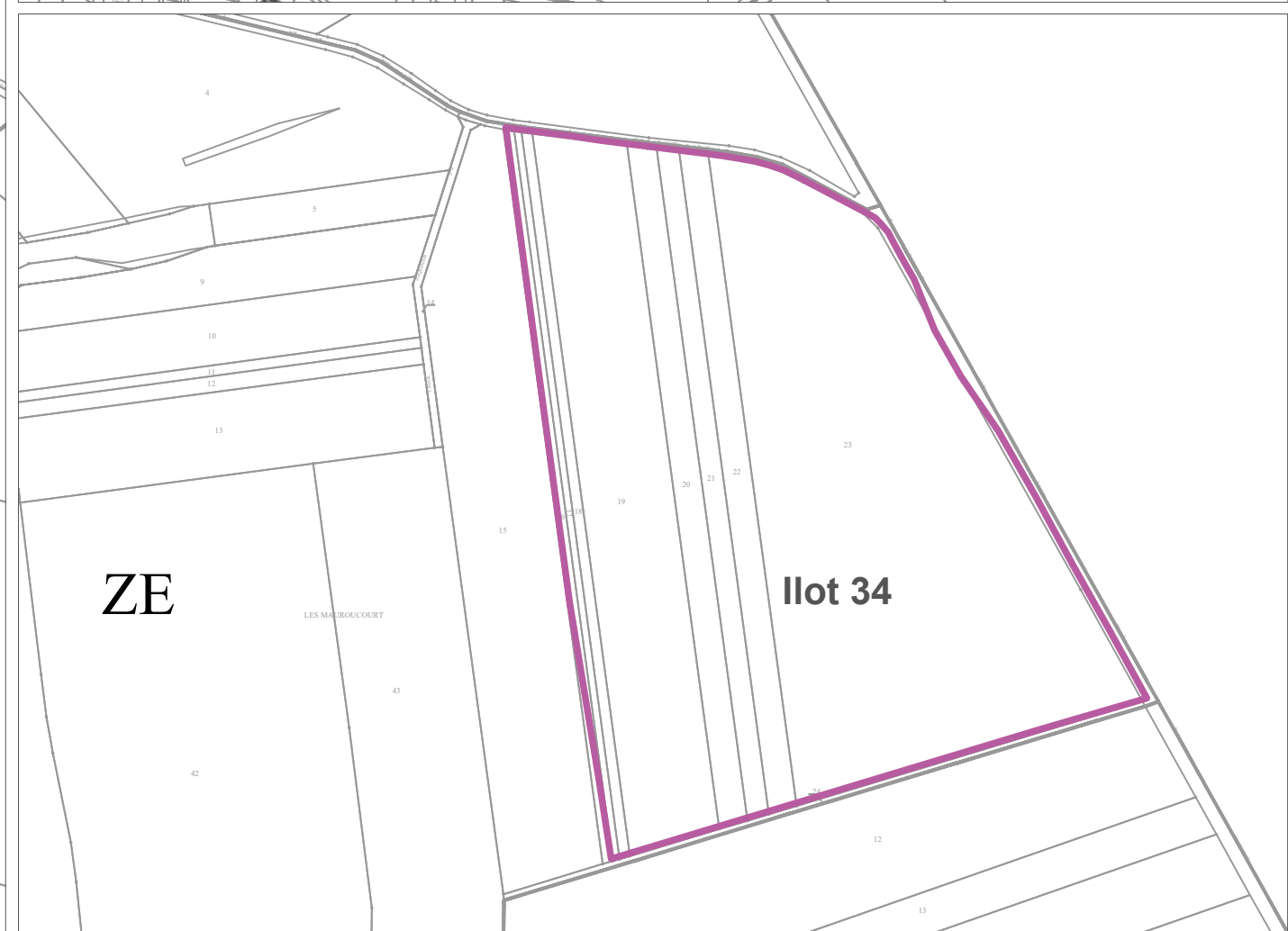
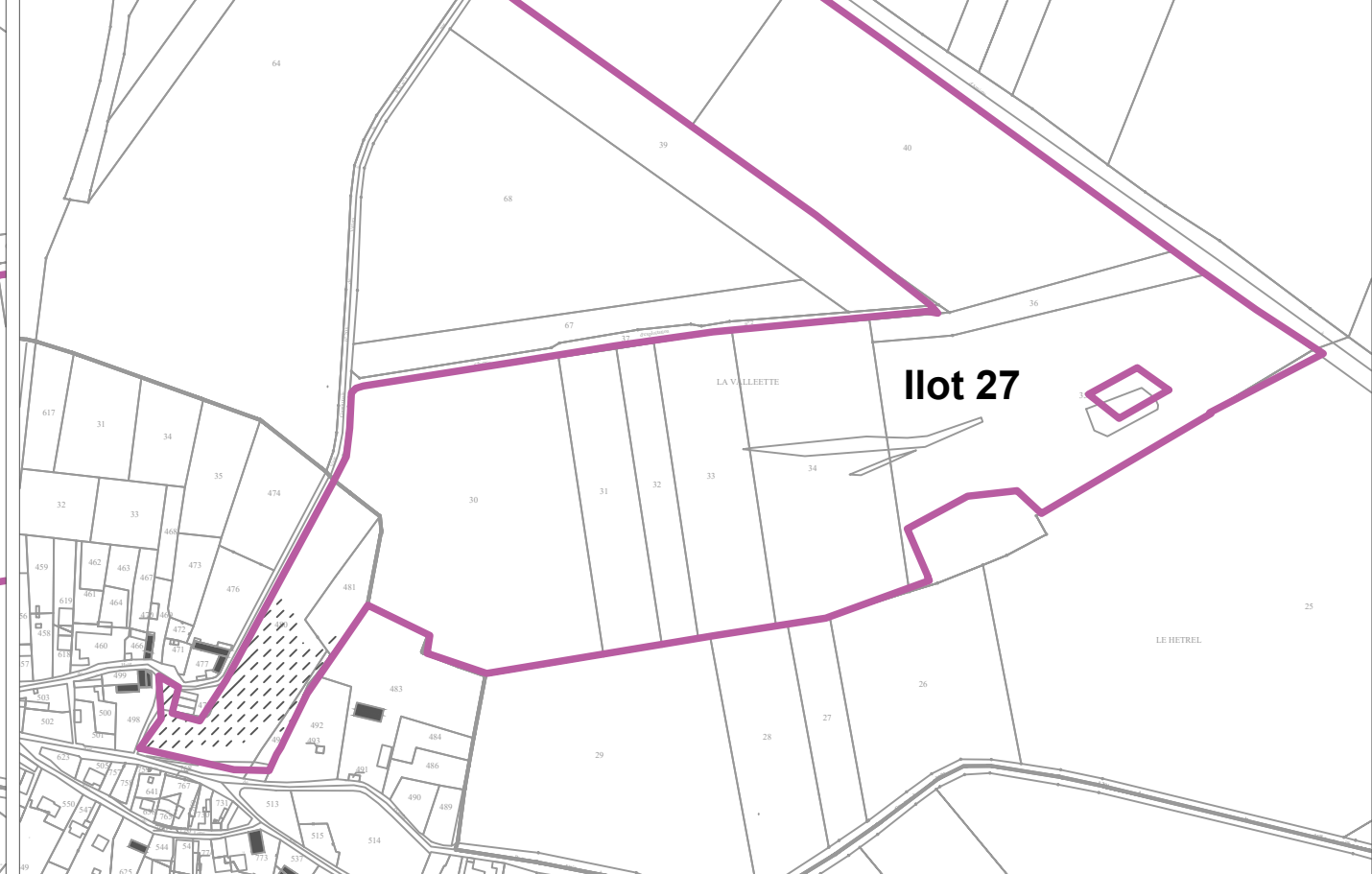
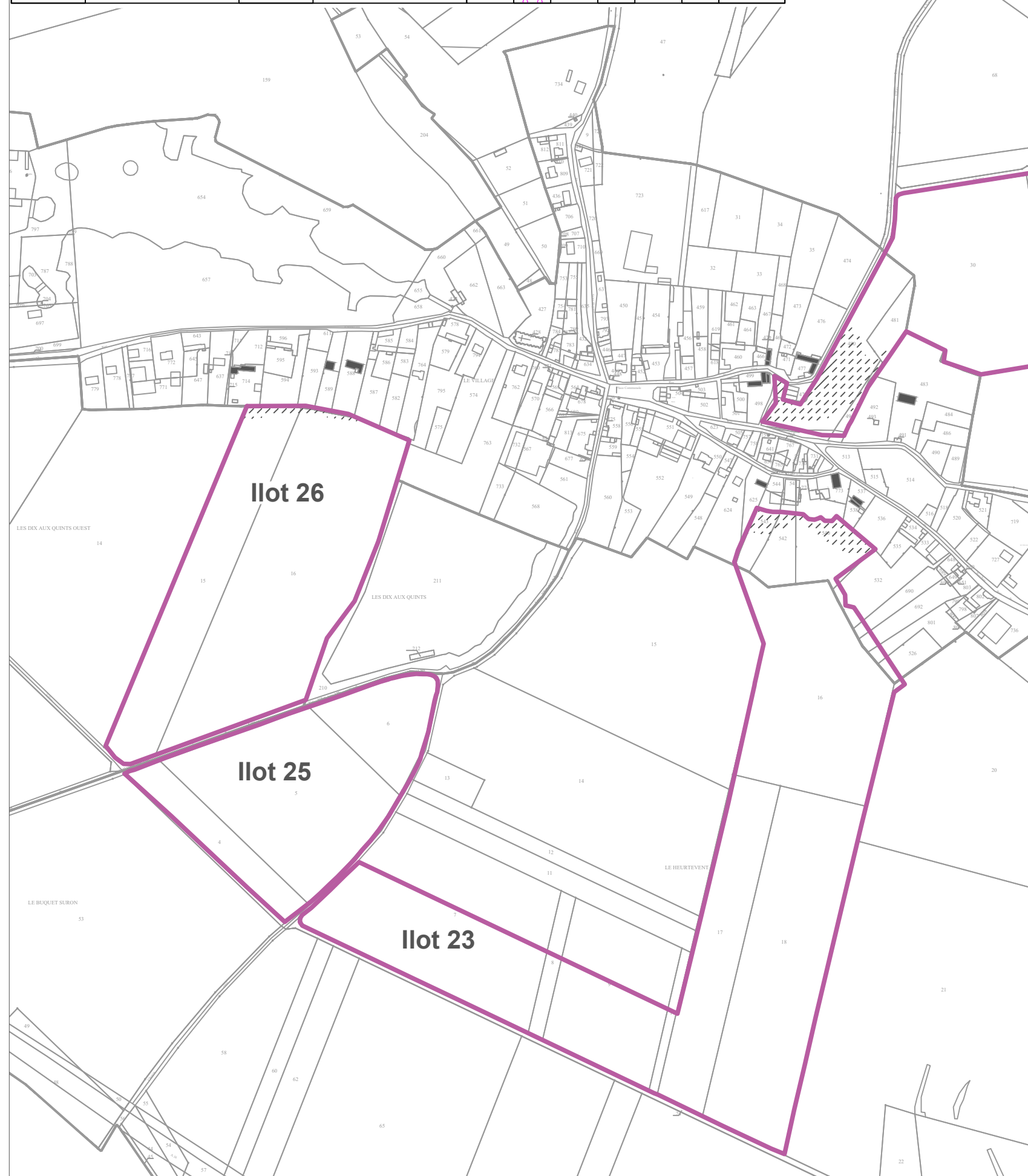
Commune : VILLERS-SOUS-AILLY

Section : B - ZD - ZE - ZH      Ilots : 23 - 25 - 26 - 27 - 34

Echelle : 1/5 000



ZD  
LABREZ





**Plan d'épandage de digestat issu d'une unité de méthanisation**


AGRI BIO-ENERGIES ALLEE DES TILLEULS, ZAC DES HAUTS PLATEAUX  
80690 - MOUFLERS

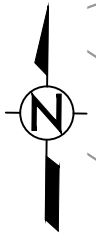
Exploitant : EARL DE L'ALLIEL

Commune : BERNATRE - HIERMONT - AUXI-LE-CHATEAU

Section : ZA - ZB - ZC      Ilots : 35 - 36 - 37 - 38 - 39 - 40

Limites de parcelles ou d'ilôts	
Habitations de tiers	STH : surfaces toujours en herbe
Zones exclues réglementairement	Surfaces suppl. épandables TL
Aptitude des sols à l'épandage	
nulle : classe 0	moyenne : classe 1
	bonne : classe 2

  
page 5  
Echelle : 1/5 000





**AGRI BIO-ENERGIES**

Allée des Tilleuls, ZAC des Hauts Plateaux

**80690 MOUFLERS**

CHARLES OBJOIS - 06 85 68 87 20 - ch.objois@gmail.com

**PLAN D'EPANDAGE DE DIGESTATS**

**Effluents provenant du site d'élevage suivant :**

- Allée des Tilleuls, ZAC des Hauts Plateaux - 80690 MOUFLERS

**TERRAINS PROVENANT DE L' EXPLOITATION DE :**

**EARL DU HETRE ROUGE**  
 "41 Rue Georges Outrebon"  
 80420 - VILLE-LE-MARCLET

**CONTACT :**

📞 JOURDIER Emmanuel  
 ☎ 06 70 52 76 28  
 ✉

**SIGNATURES POUR ACCORD :**

**AGRI BIO-ENERGIES**

**EARL DU HETRE ROUGE**

Plans établis par :

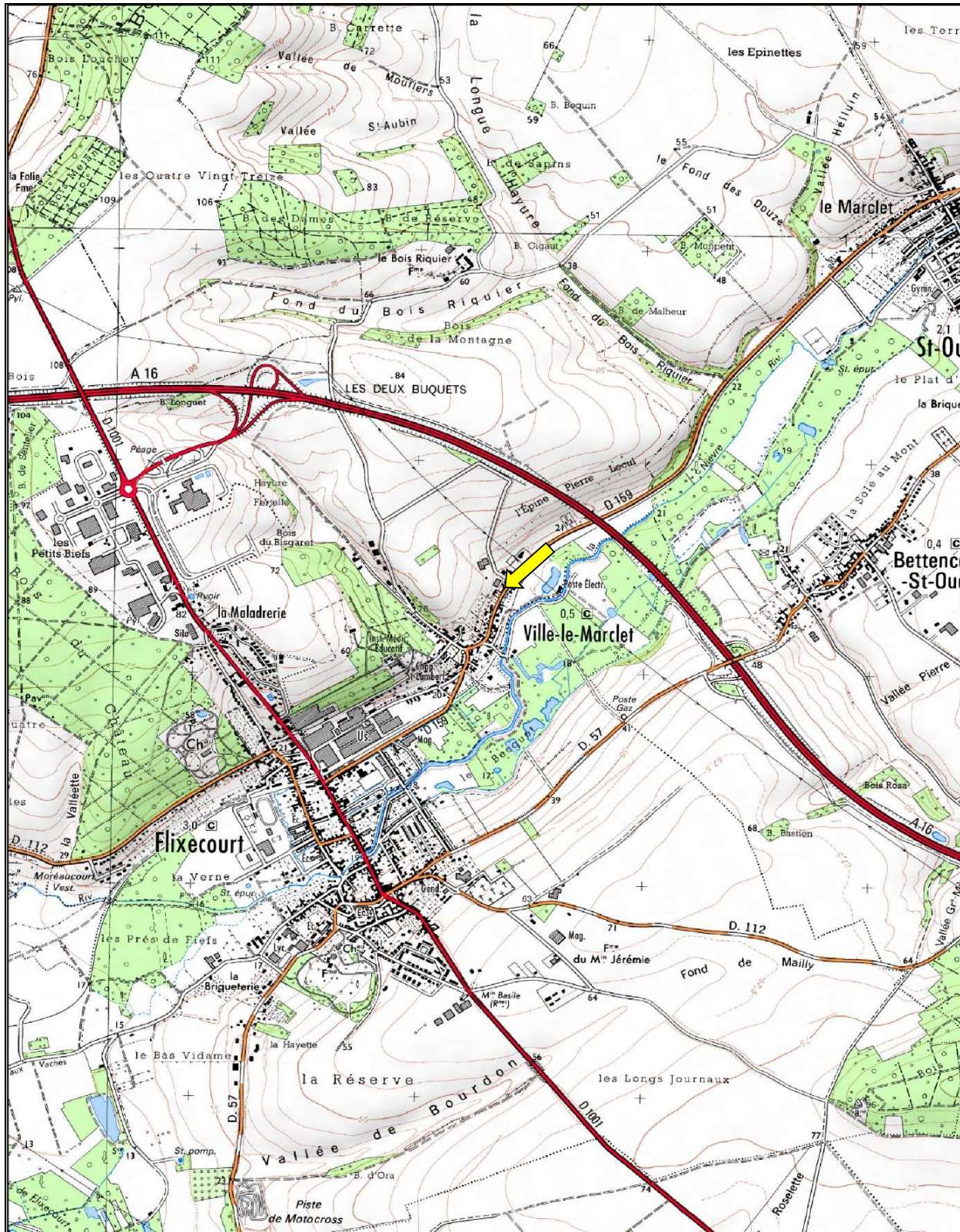


Références internes



2, rue Amédéo Avogadro  
 49070 - BEAUCOUZE  
 ☎ 02.41.72.14.16  
 ✉ contact@impact-environnement.fr

Numéro d'affaire : 002562  
 Date : juin-19  
 Chargé d'études : DR



**PLAN DE SITUATION - Echelle : 1 / 25000**

↙ Localisation du siège de l'exploitation

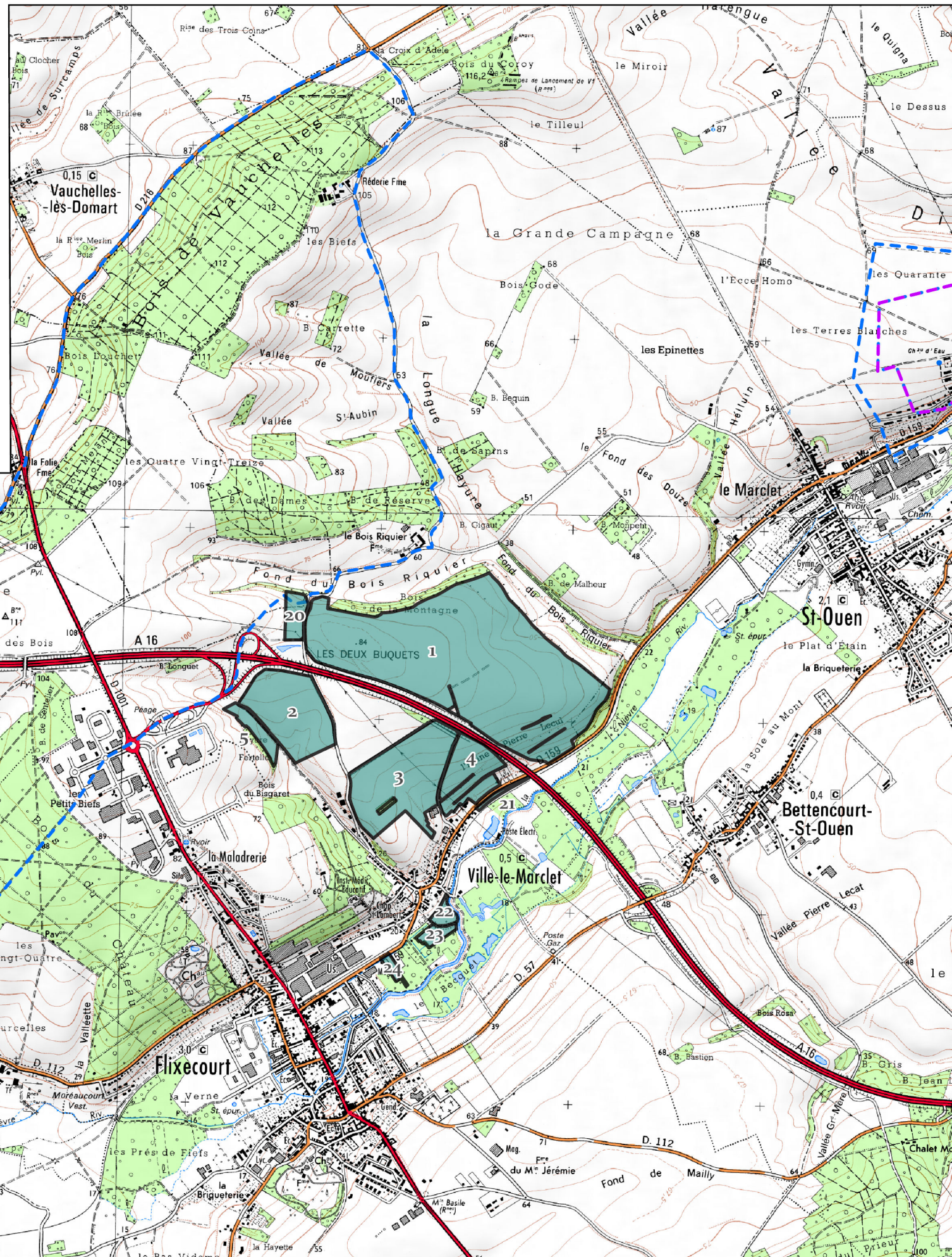
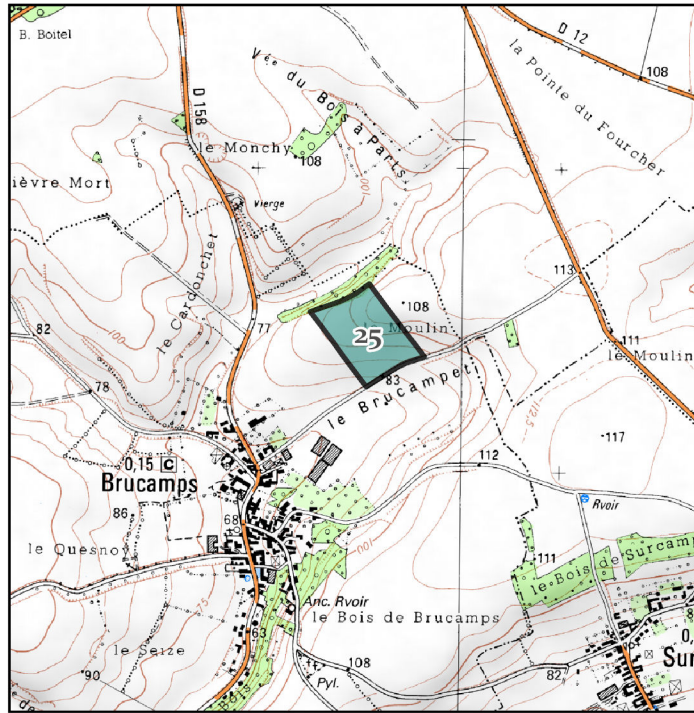


AGRI BIO-ENERGIES Allée des Tilleuls, ZAC des Hauts Plateaux 80690 MOUFLERS				SYNERGIS ENVIRONNEMENT IMPACT ET ENVIRONNEMENT		2, Rue Amédéo Avogadro 49070 - BEAUCOUZE 02.41.72.14.16 contact@impact-environnement.fr			N° Affaire : 002562 Date : juin-19 Chargé d'études : DR						
Mises à disposition : EARL DU HETRE ROUGE "41 Rue Georges Outrebon" 80420 - VILLE-LE-MARCLET				JOURDIER Emmanuel 06 70 52 76 28			NATURE DES CULTURES TL Terres labourables STH Surface toujours en herbe			APTITUDE A L'EPANDAGE (étude de sol réalisée par AGROSOL)					
HT Habitation tiers FP Forte pente PJ Emplacement projet CA Périmètre captage PTS Puits BO Bois RPE Risque phosphore élevé SNE Surf. non ép.				CE Cours d'eau ZH Zone hydromorphe AU Autre utilisation ZN Zone Natura 2000 PA Parcours extérieurs BA Bâtiment			Surface potentiellement épanachable après exclusions réglementaires			Sols aptes à l'épandage		Surface suppl. épanachable	Surface non épanachable pâturée		
Page	Ilot	Commune / Commune nouvelle (commune déléguée)	Section	N° parcelle	Exploitant	Surface initiale	Surface épanachable / nature culture T.L S.T.H		Motifs d'exclusions réglementaires	Exclusion pédologique Sols non aptes à l'épandage Motifs classe 0		classe 1	classe 2	T.L	S.T.H
1	1	Ville-le-Marcllet	ZM	3	EARL DU HETRE ROUGE	79,80	79,80	0,00				79,80		0,00	0,00
	1	Saint-Ouen	ZA	13	"										
	2	Ville-le-Marcllet	ZN	11, 12, 13, 14, 15	"	15,08	15,08	0,00				15,08		0,00	0,00
	3	"	ZL	7, 8, 9p, 16, 18, 19	"	20,21	19,53	0,00	HT			19,53		0,68	0,00
	4	"	ZL	10o, 14p, 22	"	8,46	5,18	3,24	HT			8,42		0,05	0,00
	5	"	ZK	1	"	2,42	2,42	0,00				2,42		0,00	0,00
	20	"	ZN	6, 7	"	2,52	2,52	0,00				2,52		0,00	0,00
	21	"	AK	275, 307	"	0,51	0,00	0,47	HT			0,47		0,00	0,05
	21	"	AI	37, 39, 61	"										
<b>TOTAL page 1</b>						<b>129,00</b>	<b>124,52</b>	<b>3,71</b>		<b>0,00</b>	<b>128,22</b>	<b>0,00</b>	<b>0,73</b>	<b>0,05</b>	
2	22	Ville-le-Marcllet	AK	38	EARL DU HETRE ROUGE	1,19	0,00	0,73	CE, HT			0,73		0,00	0,46
	23	Flixecourt	AH	68, 70, 71	"	1,35	0,00	1,25	CE, HT			1,25		0,00	0,11
	24	"	AH	26p, 161, 164, 165	"	0,75	0,75	0,00				0,75		0,00	0,00
	25	Brucamps	ZD	17	"	6,20	6,20	0,00				6,20		0,00	0,00
<b>TOTAL page 2</b>						<b>9,50</b>	<b>6,95</b>	<b>1,98</b>		<b>0,00</b>	<b>8,92</b>	<b>0,00</b>	<b>0,00</b>	<b>0,57</b>	
<b>TOTAL</b>						<b>138,50</b>	<b>131,47</b>	<b>5,68</b>		<b>0,00</b>	<b>137,15</b>	<b>0,00</b>	<b>0,73</b>	<b>0,62</b>	

Surface réglementairement épanachable (épandage à plus de 50 m des habitations tiers)	137,15	hectares
Surface inapte à l'épandage suite aux repérages des zones hydromorphes	0,00	hectares
Surface apte à l'épandage	137,15	hectares
Surface complémentaire réglementairement épanachable* (épandage à plus de 15 m des habitations tiers si enfouissement direct)	0,73	hectares
Surface totale à l'épandage	137,88	hectares
Surface non épanachable pâturée	0,62	hectares

	Digestat de méthanisation - Distances d'épandage			
	Déclaration	Enregistrement	Autorisation - 2781-1	Autorisation - 2781-2
Régime	Arrêté du 10/11/09 (Déclaration)	Arrêté du 12/08/10 (Enregistrement)	Arrêté du 10/11/09 (Autorisation) Section IV "Epanchage" de l'arrêté du 2 février 1998	
Enfouissement	enfouissement direct, par pendillards ou par un dispositif équivalent permettant de limiter les émissions atmosphériques d'ammoniac		Dispositif permettant de limiter les émissions atmosphériques d'ammoniac 48 h max pour déchets solides ou pâteux (dérogation possible si cultures non destinées à la conso humaine directe)	
Points de prélèvement d'eau destinée à l'alimentation des collectivités humaines ou des particuliers	50 m		35 m si pente < 7% 100 m si pente > 7%	
Cours d'eau et plans d'eau	35 m Distance réduite à 10 m si bande enherbée de 10 m		35 m si pente < 7% (distance réduite à 5 m si enfouissement immédiat) 100 m si pente > 7% uniquement pour des déchets solides et stabilisés	
Tiers	50 m Distance réduite à 15 m si enfouissement direct		50 m (100 m si déchets ou effluents odorants)	
Lieux publics de baignades et des plages	200 m			
Piscicultures et zones conchylicoles	500 m			
Forte pente (> 7%)	Digestat liquide Interdit sauf si dispositif prévenant tout risque d'écoulement et de ruissellement vers les cours d'eau		Interdit dans des conditions entraînant un ruissellement hors des parcelles d'épandage	
Sols gelés ou enneigés	Interdit		Interdit sauf déchets solides	
Sols inondés ou détrempés	Interdit			
Sols non utilisés en vue d'une production agricole	Interdit			
Herbages ou cultures fourragères	Non prévu pour ce régime		3 semaines avant la remise à l'herbe des animaux ou de la récolte de cultures fourragères si absence de risque pathogène 6 semaines sinon	
Cultures maraichères ou fruitières (sauf arbres fruitiers)	Non prévu pour ce régime		Pas d'épandage pendant la période de végétation	
Cultures maraichères ou fruitières, en contact avec les sols, ou susceptibles d'être consommés à	Non prévu pour ce régime		10 mois avant la récolte et pendant la récolte elle-même si absence de risque pathogène	





# CARTE DE LOCALISATION DES ILOTS D'EPANDAGE - page 1/1 -

**EARL DE L'HETRE ROUGE**  
"41 Rue Georges Outrebon"  
80420 - VILLE-LE-MARCLET

## Légende

- Ilots**
- EARL DE L'HETRE ROUGE
- Captages**
- Périmètre immédiat
  - Périmètre rapproché
  - Périmètre éloigné
- Administratif**
- Limites communales
  - Limites départementales
- Milieu naturel**
- ZNIEFF de type 1
  - ZNIEFF de type 2
  - ZICO
  - Natura 2000 - S.I.C.
  - Natura 2000 - Z.P.S.



Fond cartographique : carte IGN au 1/25 000  
Source de données : Photopacs exploitants  
Auteur : DR

ETUDE : Plan d'épandage AGRI BIO-ENERGIES

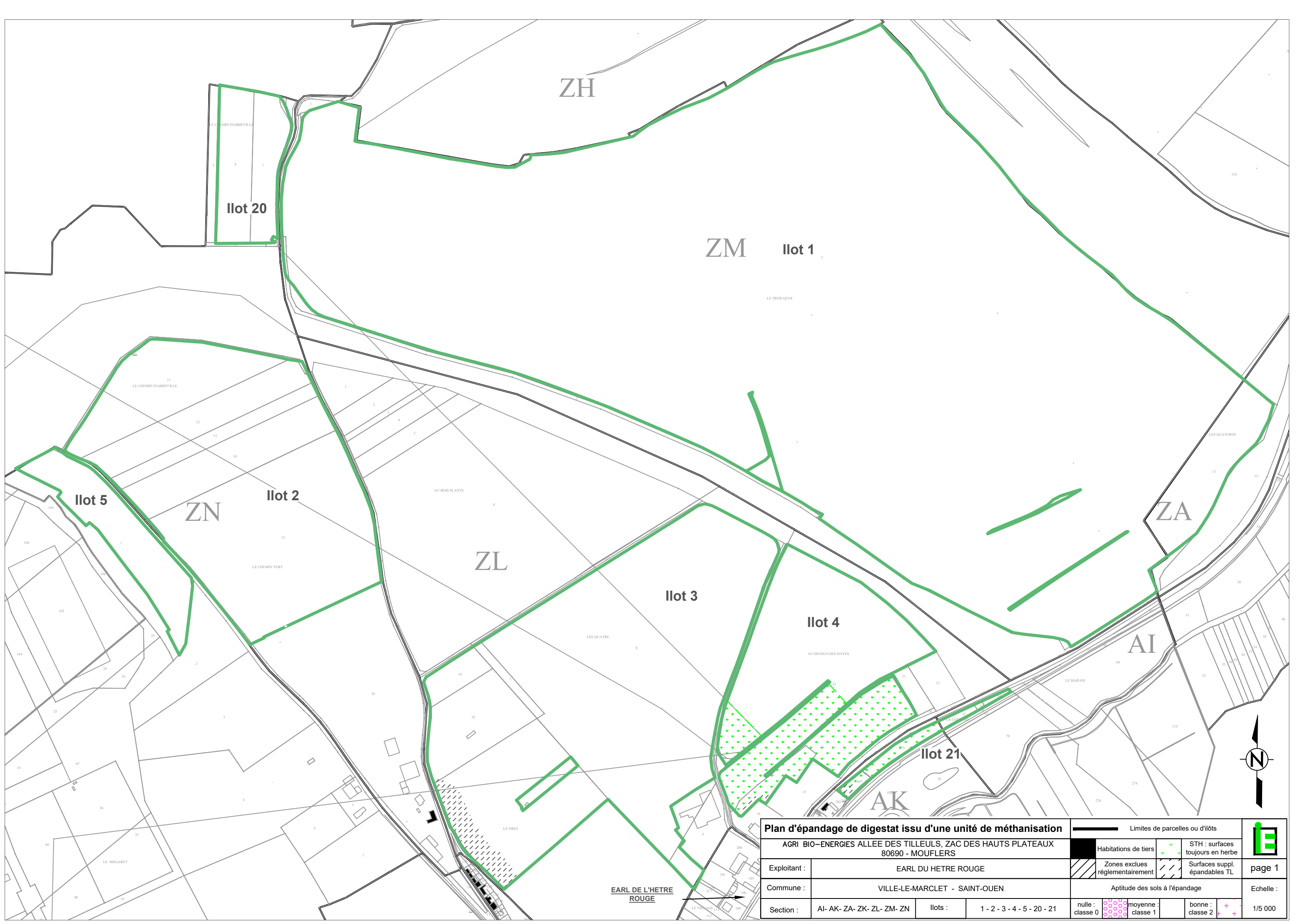
N° Affaire : 002562      Client : AGRI BIO-ENERGIES

ECHELLE :  
0,5 0,25 0 0,5 1  
Kilomètres  
Seule l'échelle métrique est garantie 1/25 000

DATE : 11/06/2019

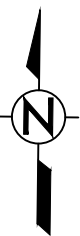




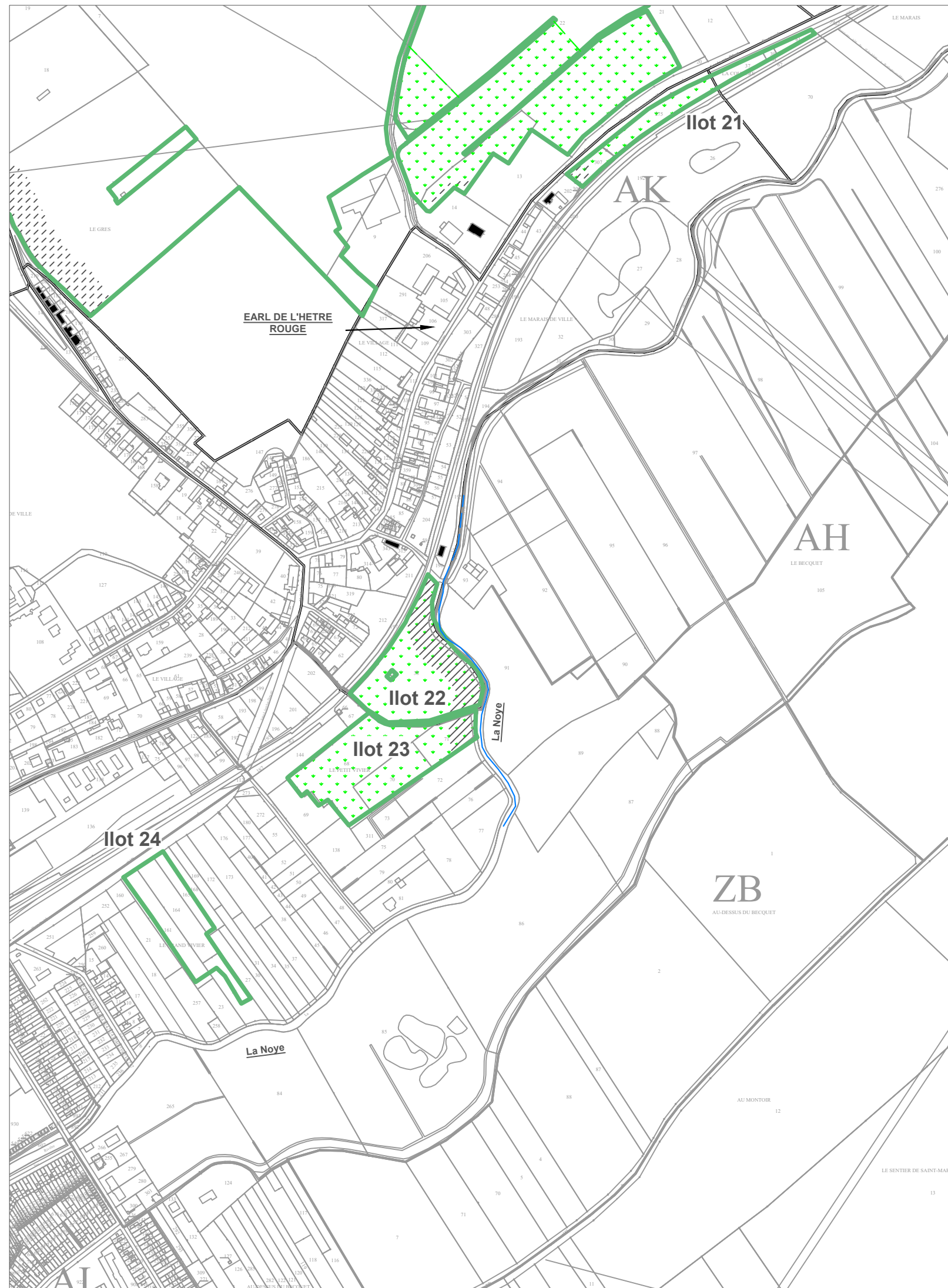


<b>Plan d'épandage de digestat issu d'une unité de méthanisation</b>		Limites de parcelles ou d'ilôts		
AGRI BIO-ÉNERGIES ALLEE DES TILLEULS, ZAC DES HAUTS PLATEAUX 80690 - MOUFLERS		Habitations de tiers	STH : surfaces toujours en herbe	
Exploitant :	EARL DU HETRE ROUGE	Zones exclues réglementairement	Surfaces suppl. épandables TL	page 1
Commune :	VILLE-LE-MARCLET - SAINT-OUEN	Aptitude des sols à l'épandage		Echelle :
Section :	AI- AK- ZA- ZK- ZL- ZM- ZN	Ilots :	1 - 2 - 3 - 4 - 5 - 20 - 21	nulle :  classe 0 moyenne :  classe 1 bonne :  classe 2

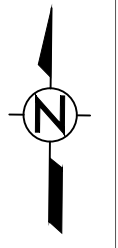
EARL DE L'HETRE ROUGE







<b>Plan d'épandage de digestat issu d'une unité de méthanisation</b>				Limites de parcelles ou d'ilôts		
AGRI BIO-ÉNERGIES ALLEE DES TILLEULS, ZAC DES HAUTS PLATEAUX 80690 - MOUFLERS					STH : surfaces toujours en herbe	
Exploitant :	EARL DU HETRE ROUGE				Surfaces suppl. épandables TL	page 2
Commune :	VILLE-LE-MARCLET - FLIXECOURT - BRUCAMPS			Aptitude des sols à l'épandage		Echelle :
Section :	AH - AK - ZD	Ilots :	22 - 23 - 24 - 25	nulle : classe 0	moyenne : classe 1	bonne : classe 2





**AGRI BIO-ENERGIES**

Allée des Tilleuls, ZAC des Hauts Plateaux

**80690 MOUFLERS**

CHARLES OBJOIS - 06 85 68 87 20 - [ch.objois@gmail.com](mailto:ch.objois@gmail.com)

**PLAN D'EPANDAGE DE DIGESTATS**

**Effluents provenant du site d'élevage suivant :**

● Allée des Tilleuls, ZAC des Hauts Plateaux - 80690 MOUFLERS

**TERRAINS PROVENANT DE L' EXPLOITATION DE :**

**EARL DU HAUT-LIGNY**  
"Le Haut-Ligny"

80310 - BELLOY-SUR-SOMME

**CONTACT :**

📞 DE FRANCQUEVILLE BENOIT

☎ 06 08 00 57 30

✉ [benoit.de-francqueville@orange.fr](mailto:benoit.de-francqueville@orange.fr)

**SIGNATURES POUR ACCORD :**

**AGRI BIO-ENERGIES**

**EARL DU HAUT-LIGNY**

Plans établis par :



Références internes



2, rue Amédéo Avogadro

49070 - BEAUCOUZE

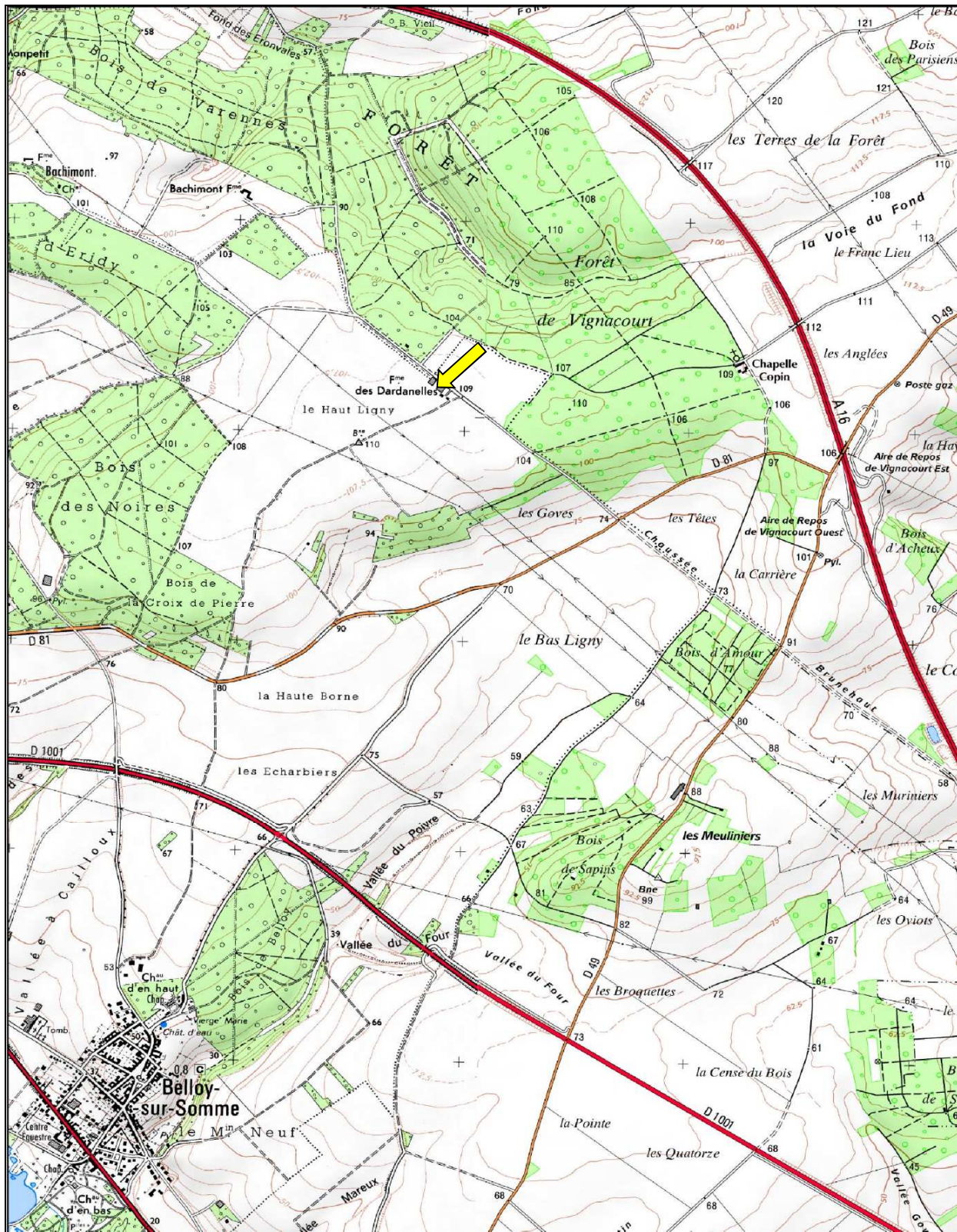
☎ 02.41.72.14.16

✉ [contact@impact-environnement.fr](mailto:contact@impact-environnement.fr)

Numéro d'affaire : 002562

Date : juin-19

Chargé d'études : DR















**PLAN DE SITUATION - Echelle : 1 / 25000**

↙ Localisation du siège de l'exploitation



AGRI BIO-ENERGIES Allée des Tilleuls, ZAC des Hauts Plateaux 80690 MOUFLERS				SYNERGIS ENVIRONNEMENT IMPACT ET ENVIRONNEMENT			2, Rue Amédéo Avogadro 49070 - BEAUCCOUZE 02.41.72.14.16 contact@impact-environnement.fr			N° Affaire : 002562 Date : juin-19 Chargé d'études : DR					
Mises à disposition : EARL DU HAUT-LIGNY "Le Haut-Ligny" 80310 - BELLOY-SUR-SOMME				DE FRANCQUEVILLE BENOIT 06 08 00 57 30 benoit.de-francqueville@orange.fr			NATURE DES CULTURES TL Terres labourables STH Surface toujours en herbe			APTITUDE A L'EPANDAGE (étude de sol réalisée par AGROSOL) nulle classe 0 moyenne classe 1 bonne classe 2					
Page	Ilot	Commune / Commune nouvelle (commune déléguée)	Section	N° parcelle	Exploitant	Surface initiale	Surface épardable / nature culture T.L S.T.H		Motifs d'exclusions réglementaires	Exclusion pédologique Sols non aptes à l'épandage Motifs classe 0		Sols aptes à l'épandage classe 1 classe 2		Surface suppl. épardable T.L	Surface non épardable pâturée S.T.H
1	1	La Chaussée-Tirancourt	ZW	2	EARL DU HAUT-LIGNY	4,26	4,26	0,00				4,26		0,00	0,00
	2	"	ZD	17	"	3,38	3,38	0,00				3,38		0,00	0,00
	3	"	ZD	16	"	8,62	8,62	0,00				8,62		0,00	0,00
	4	"	ZD	1	"	9,85	8,50	0,00	SNE, ZN			8,50		0,00	0,00
	5	"	ZE	21, 26	"	11,89	11,89	0,00				11,89		0,00	0,00
	6	"	ZP	22	"	19,56	19,20	0,00	SNE, Gel			19,20		0,00	0,00
	10	"	ZE	29	"	1,02	0,79	0,00	Gel			0,79		0,00	0,00
	11	"	AE	45, 46, 47, 48	"	1,50	0,83	0,40	CE, ZN			1,23		0,00	0,20
<b>TOTAL page 1</b>						<b>60,08</b>	<b>57,47</b>	<b>0,40</b>		<b>0,00</b>	<b>57,86</b>	<b>0,00</b>	<b>0,00</b>	<b>0,20</b>	
2	8	La Chaussée-Tirancourt	ZV	1	EARL DU HAUT-LIGNY	1,11	1,11	0,00				1,11		0,00	0,00
	13	Belloy-sur-Somme	Z	178, 179	"	4,06	4,06	0,00				4,06		0,00	0,00
	16	"	B	10, 12p, 20, 31, 33	"	48,21	48,01	0,00	Gel			48,01		0,00	0,00
	17	"	Z	21p, 25, 26, 27, 28, 29, 30, 31, 32p, 277	"	19,68	19,17	0,00	SNE, Gel			19,17		0,00	0,00
	18	"	Z	8, 9, 10, 13, 14, 18, 21, 277p	"	26,72	24,77	1,52	Gel			26,28		0,00	0,00
	19	"	Z	46	"	11,51	11,51	0,00				11,51		0,00	0,00
<b>TOTAL page 2</b>						<b>111,29</b>	<b>108,63</b>	<b>1,52</b>		<b>0,00</b>	<b>110,14</b>	<b>0,00</b>	<b>0,00</b>	<b>0,00</b>	
3	9	La Chaussée-Tirancourt	AA	75	EARL DU HAUT-LIGNY	2,42	2,07	0,00	HT			2,07		0,31	0,00
	12	Vignacourt	ZV	2, 3, 21	"	9,79	9,79	0,00				9,79		0,00	0,00
	14	Belloy-sur-Somme	Y	36, 256	"	11,66	11,66	0,00				11,66		0,00	0,00
	14	"	ZA	1, 2, 3	"	2,59	2,59	0,00				2,59		0,00	0,00
	15	"	Z	172, 200	"	22,91	16,10	6,70	SNE			22,80		0,00	0,00
	20	Bettencourt-Saint-Ouen	C	44, 45, 46, 47, 49, 50, 51, 179	"	22,91	16,10	6,70	SNE			22,80		0,00	0,00
	20	Belloy-sur-Somme	A	83p	"										
<b>TOTAL page 3</b>						<b>49,37</b>	<b>42,21</b>	<b>6,70</b>		<b>0,00</b>	<b>48,91</b>	<b>0,00</b>	<b>0,31</b>	<b>0,00</b>	
4	7	La Chaussée-Tirancourt	ZT	15, 16	EARL DU HAUT-LIGNY	15,34	15,34	0,00				15,34		0,00	0,00
	21	Pernois	ZA	1	"	2,25	2,25	0,00				2,25		0,00	0,00
	22	"	AE	27, 29	"	3,20	2,97	0,00	HT			2,97		0,12	0,00
	22	Berteaucourt-les-Dames	AH	32p	"	3,23	1,89	0,00	CE	ZH	3,23	0,00		0,00	0,00
	23	Pernois	AE	34	"	2,61	1,71	0,00	CE	ZH	2,61	0,00		0,00	0,00
	23	Berteaucourt-les-Dames	AH	33p	"	0,55	0,20	0,00	HT			0,20		0,35	0,00
	24	Pernois	AE	39, 40p	"	0,55	0,20	0,00	HT			0,20		0,35	0,00
	25	"	AE	270p	"										
<b>TOTAL page 4</b>						<b>27,18</b>	<b>24,36</b>	<b>0,00</b>		<b>5,84</b>	<b>20,77</b>	<b>0,00</b>	<b>0,46</b>	<b>0,00</b>	
<b>TOTAL</b>						<b>247,92</b>	<b>232,67</b>	<b>8,61</b>		<b>5,84</b>	<b>237,68</b>	<b>0,00</b>	<b>0,78</b>	<b>0,20</b>	

Surface réglementairement épardable (épandage à plus de 50 m des habitations tiers)	241,28	hectares
Surface inapte à l'épandage suite aux repérages des zones hydromorphes	5,84	hectares
Surface apte à l'épandage	235,44	hectares
Surface complémentaire réglementairement épardable* (épandage à plus de 15 m des habitations tiers si enfouissement direct)	0,78	hectares
Surface totale à l'épandage	236,22	hectares
Surface non épardable pâturée	0,20	hectares

	Digestat de méthanisation - Distances d'épandage			
	Déclaration	Enregistrement	Autorisation - 2781-1	Autorisation - 2781-2
Texte(s) réglementaire(s)	Arrêté du 10/11/09 (Déclaration)	Arrêté du 12/08/10 (Enregistrement)	Arrêté du 10/11/09 (Autorisation) Section IV "Epandage" de l'arrêté du 2 février 1998	
Enfouissement	enfouissement direct, par pendillards ou par un dispositif équivalent permettant de limiter les émissions atmosphériques d'ammoniac		Dispositif permettant de limiter les émissions atmosphériques d'ammoniac 48 h max pour déchets solides ou pâteux (dérogation possible si cultures non destinées à la conso humaine directe)	
 Points de prélèvement d'eau destinée à l'alimentation des collectivités humaines ou des particuliers	50 m		35 m si pente < 7% 100 m si pente > 7%	
 Cours d'eau et plans d'eau	35 m Distance réduite à 10 m si bande enherbée de 10 m		35 m si pente < 7% (distance réduite à 5 m si enfouissement immédiat) 100 m si pente > 7% uniquement pour des déchets solides et stabilisés	
 Tiers	50 m Distance réduite à 15 m si enfouissement direct			50 m (100 m si déchets ou effluents odorants)
 Lieux publics de baignades et des plages	200 m			
 Piscicultures et zones conchylicoles	500 m			
 Forte pente (> 7%)	Digestat liquide Interdit sauf si dispositif prévenant tout risque d'écoulement et de ruissellement vers les cours d'eau		Interdit dans des conditions entrainant un ruissellement hors des parcelles d'épandage	
 Sols gelés ou enneigés	Interdit		Interdit sauf déchets solides	
 Sols inondés ou détrempés	Interdit			
 Sols non utilisés en vue d'une production agricole	Interdit			
 Herbages ou cultures fourragères	Non prévu pour ce régime		3 semaines avant la remise à l'herbe des animaux ou de la récolte de cultures fourragères si absence de risque pathogène 6 semaines sinon	
 Cultures maraichères ou fruitières (sauf arbres fruitiers)	Non prévu pour ce régime		Pas d'épandage pendant la période de végétation	
 Cultures maraichères ou fruitières, en contact avec les sols, ou susceptibles d'être consommés à l'état cru	Non prévu pour ce régime		10 mois avant la récolte et pendant la récolte elle-même si absence de risque pathogène 18 mois sinon	




**CARTE DE LOCALISATION  
DES ILOTS D'EPANDAGE**  
- page 1/1 -

**EARL DU HAUT-LIGNY**  
"Le Haut-Ligny"  
80310 - BELLOY-SUR-SOMME

**Légende**

Ilots

 EARL DU HAUT-LIGNY

Captages

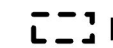
 Périmètre de captage

 Périmètre immédiat

 Périmètre rapproché

 Périmètre éloigné

Administratif


 Limites communales

Milieu naturel

 ZNIEFF de type 1

 ZNIEFF de type 2

 ZICO

 Natura 2000 - S.I.C.

 Natura 2000 - Z.P.S.




Fond cartographique : carte IGN au 1/25 000  
Source de données : Photopacs exploitants  
Auteur : DR

ETUDE : Plan d'épandage AGRI BIO-ENERGIES

N° Affaire : 002562

Client : AGRI BIO-ENERGIES

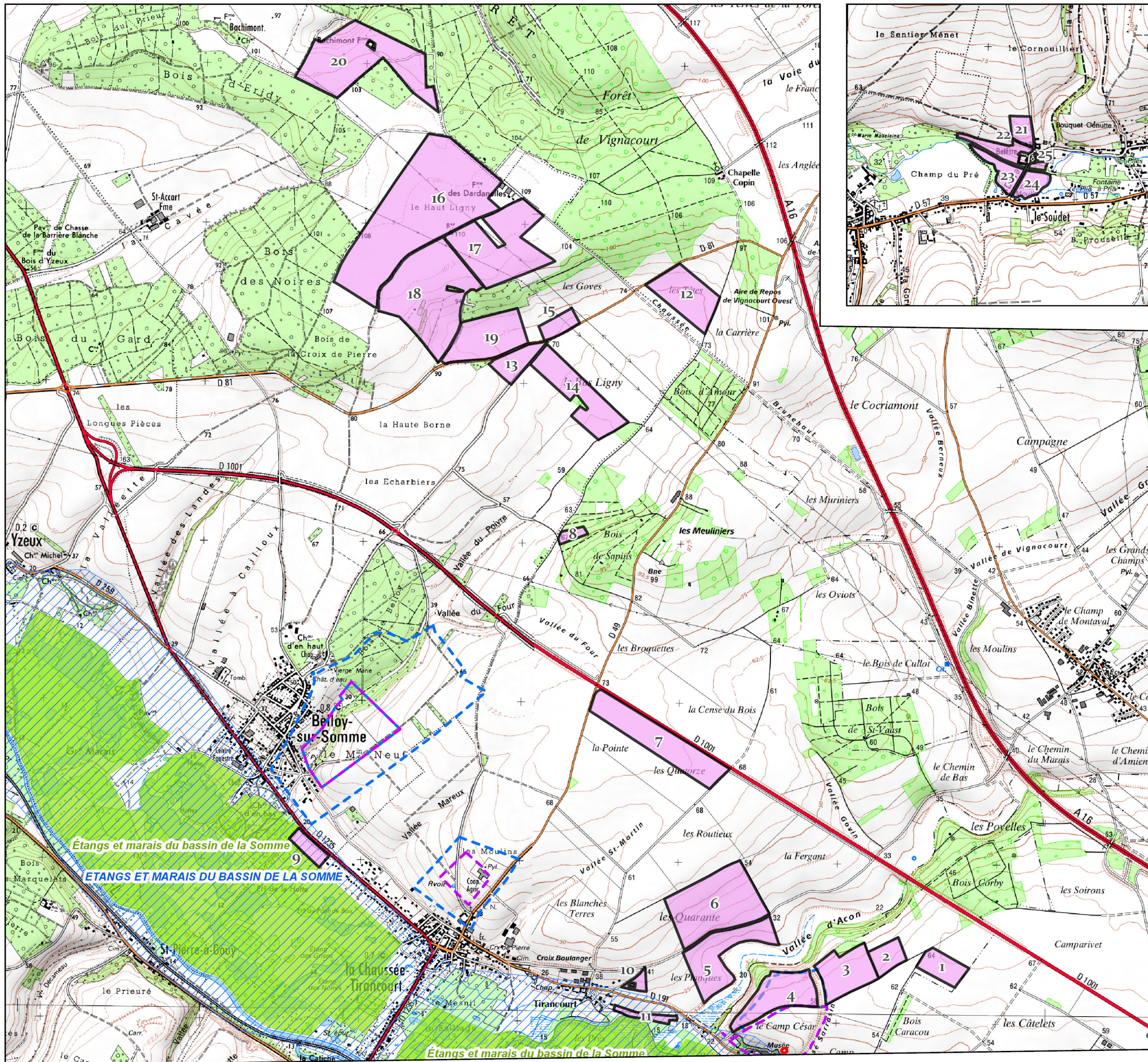
ECHELLE :

0,5 0,25 0 0,5 1  
 Kilomètres

Seule l'échelle métrique est garantie 1/25 000

DATE : 11/06/2019

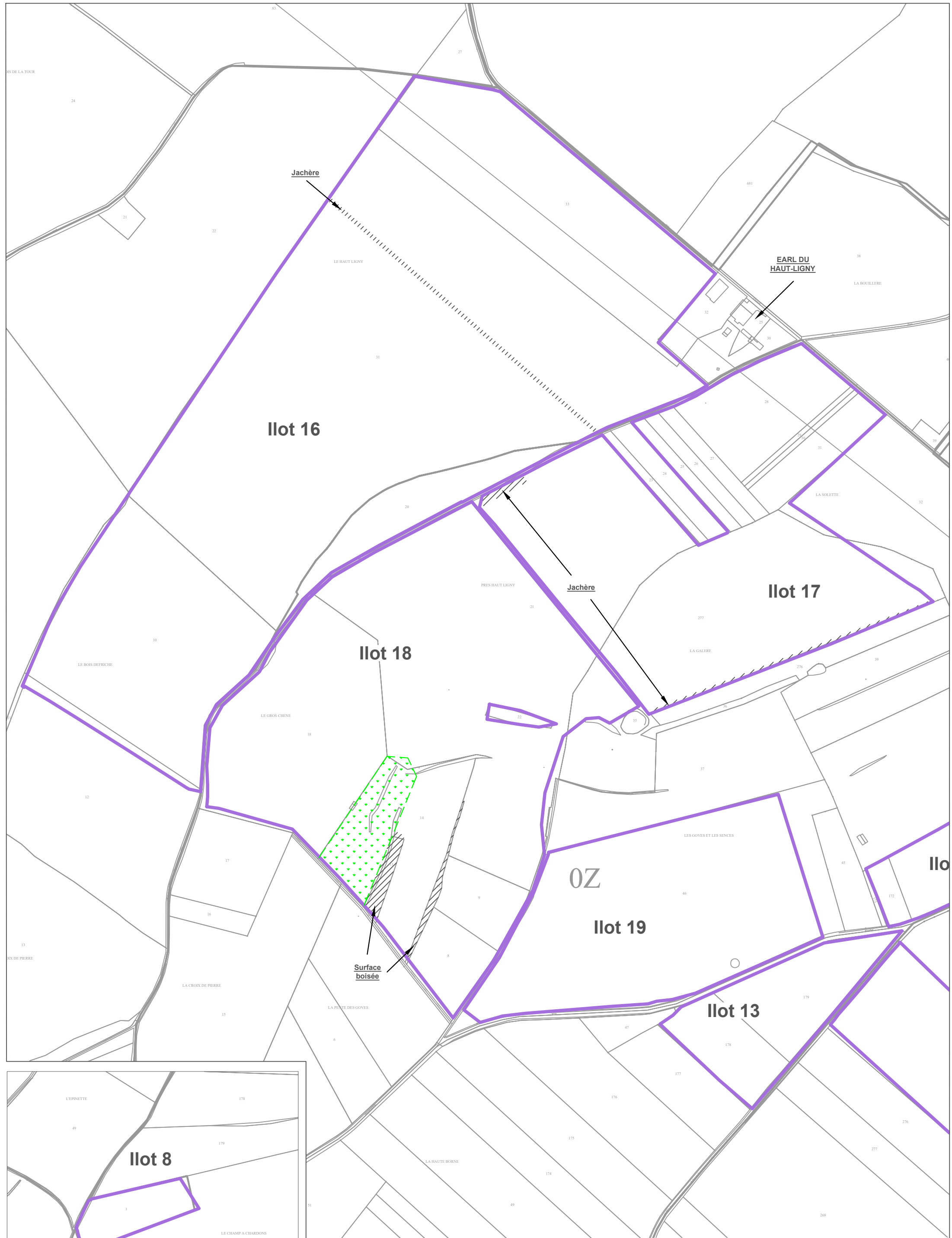
  
IMPACT ET ENVIRONNEMENT



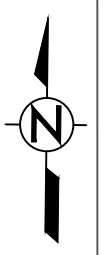






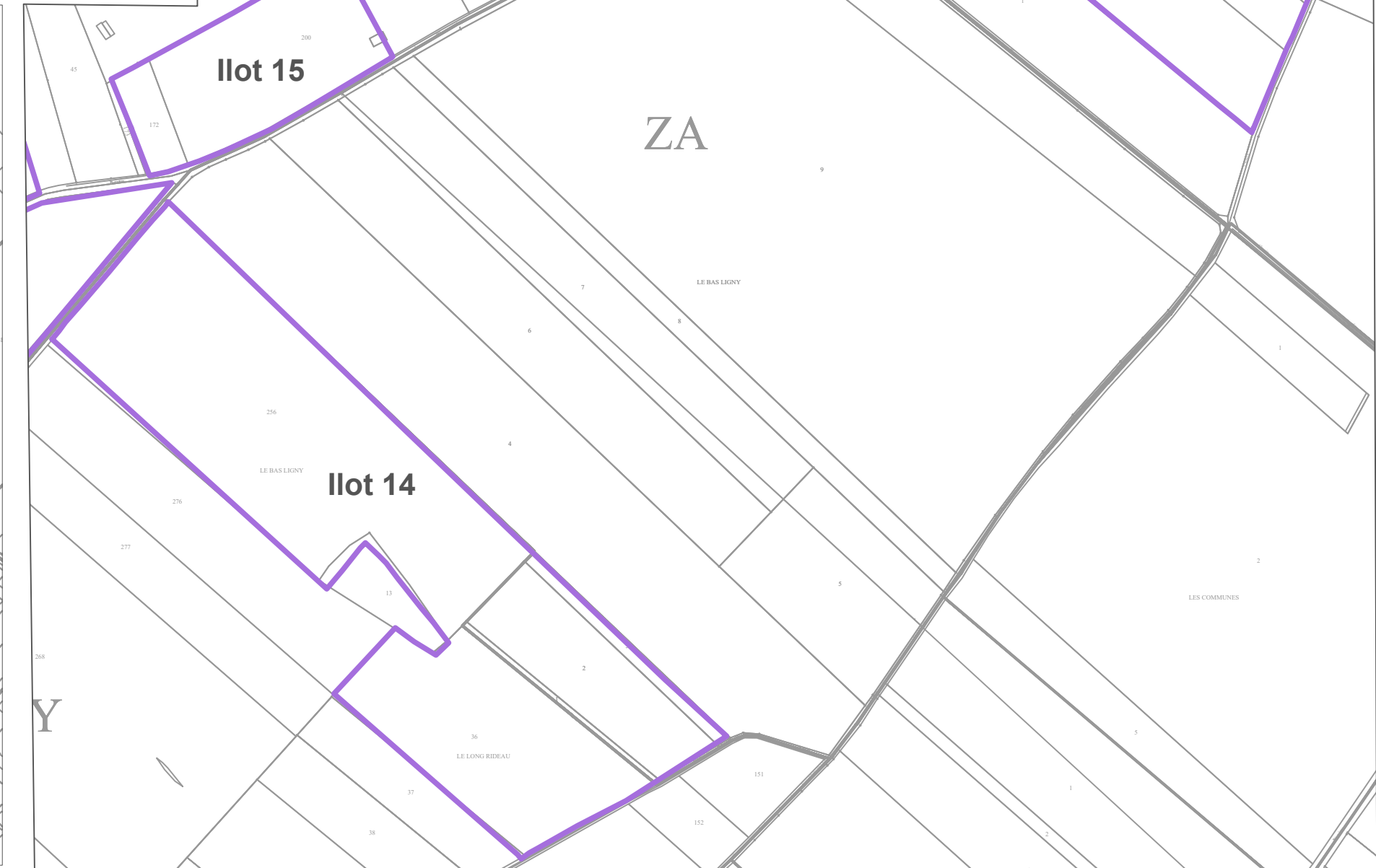
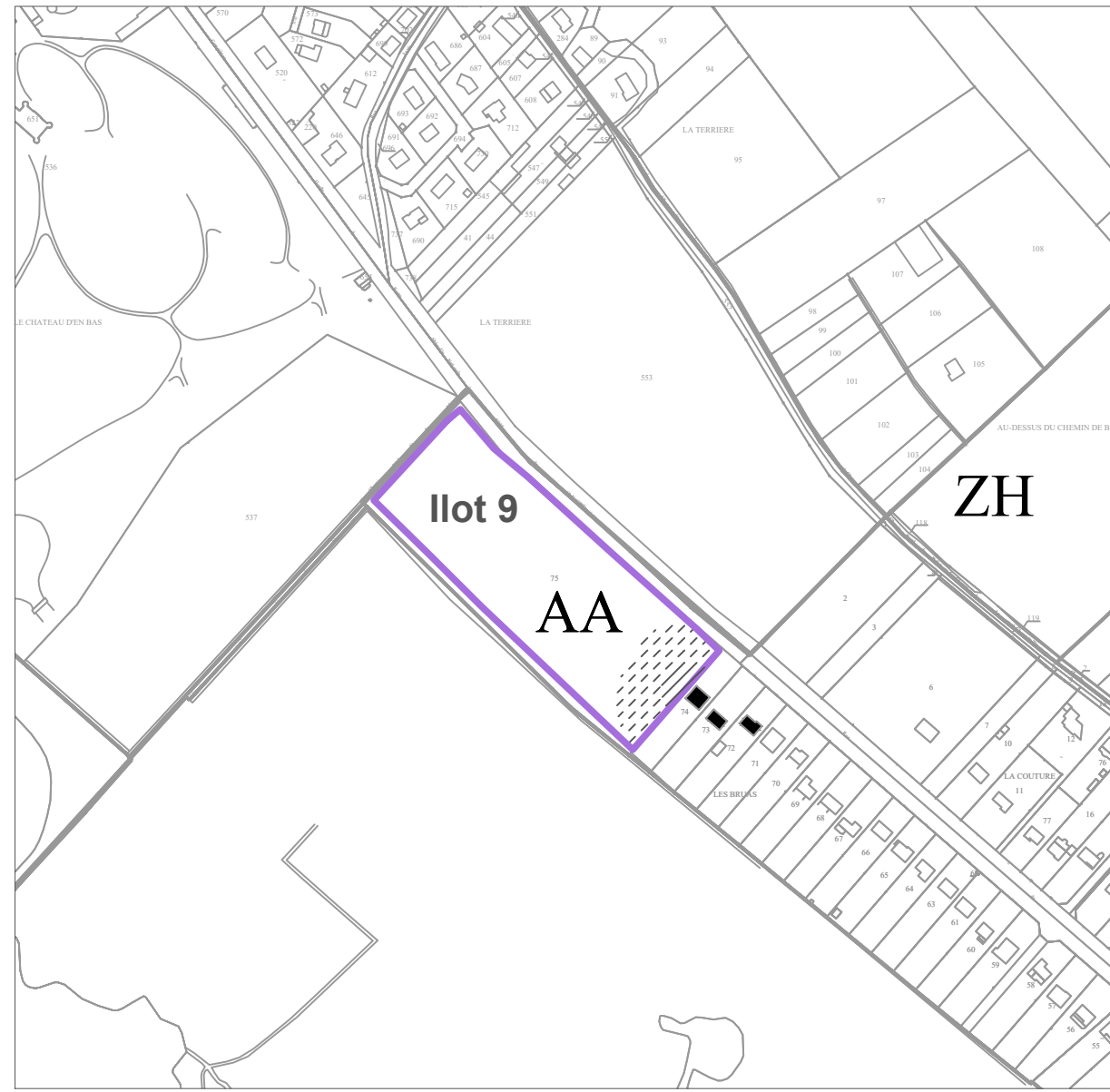
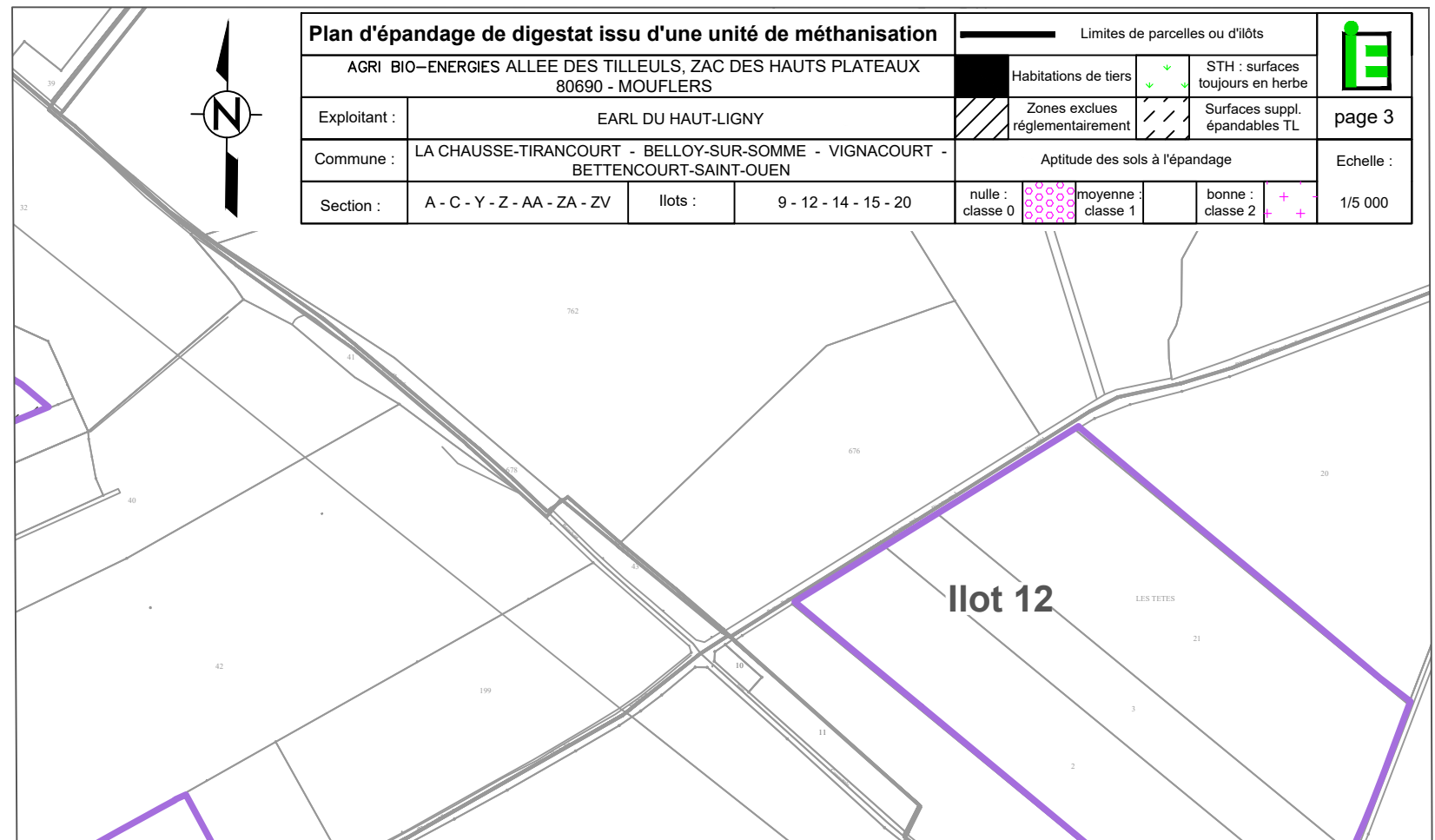
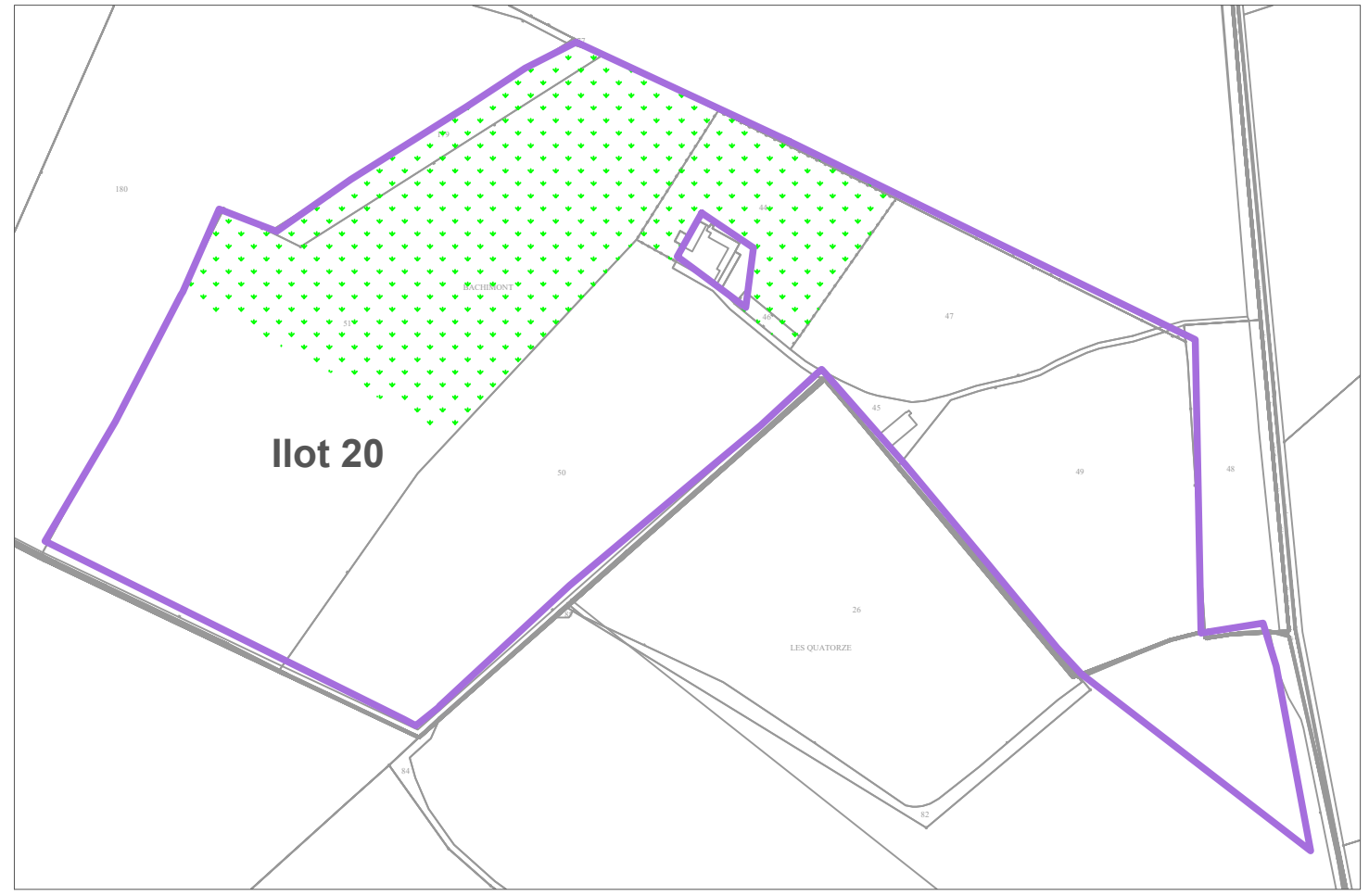



<b>Plan d'épandage de digestat issu d'une unité de méthanisation</b>				Limites de parcelles ou d'ilôts		
AGRI BIO-ÉNERGIES ALLÉE DES TILLEULS, ZAC DES HAUTS PLATEAUX 80690 - MOUFLERS				Habitations de tiers	STH : surfaces toujours en herbe	
Exploitant :	EARL DU HAUT-LIGNY			Zones exclues réglementairement	Surfaces suppl. épançables TL	page 2
Commune :	LA CHAUSSE-TIRANCOURT - BELLOY-SUR-SOMME			Aptitude des sols à l'épandage		Echelle :
Section :	B - Z - ZV	Ilots :	8 - 13 - 16 - 17 - 18 - 19	nulle : classe 0	moyenne : classe 1	bonne : classe 2

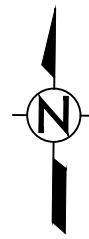




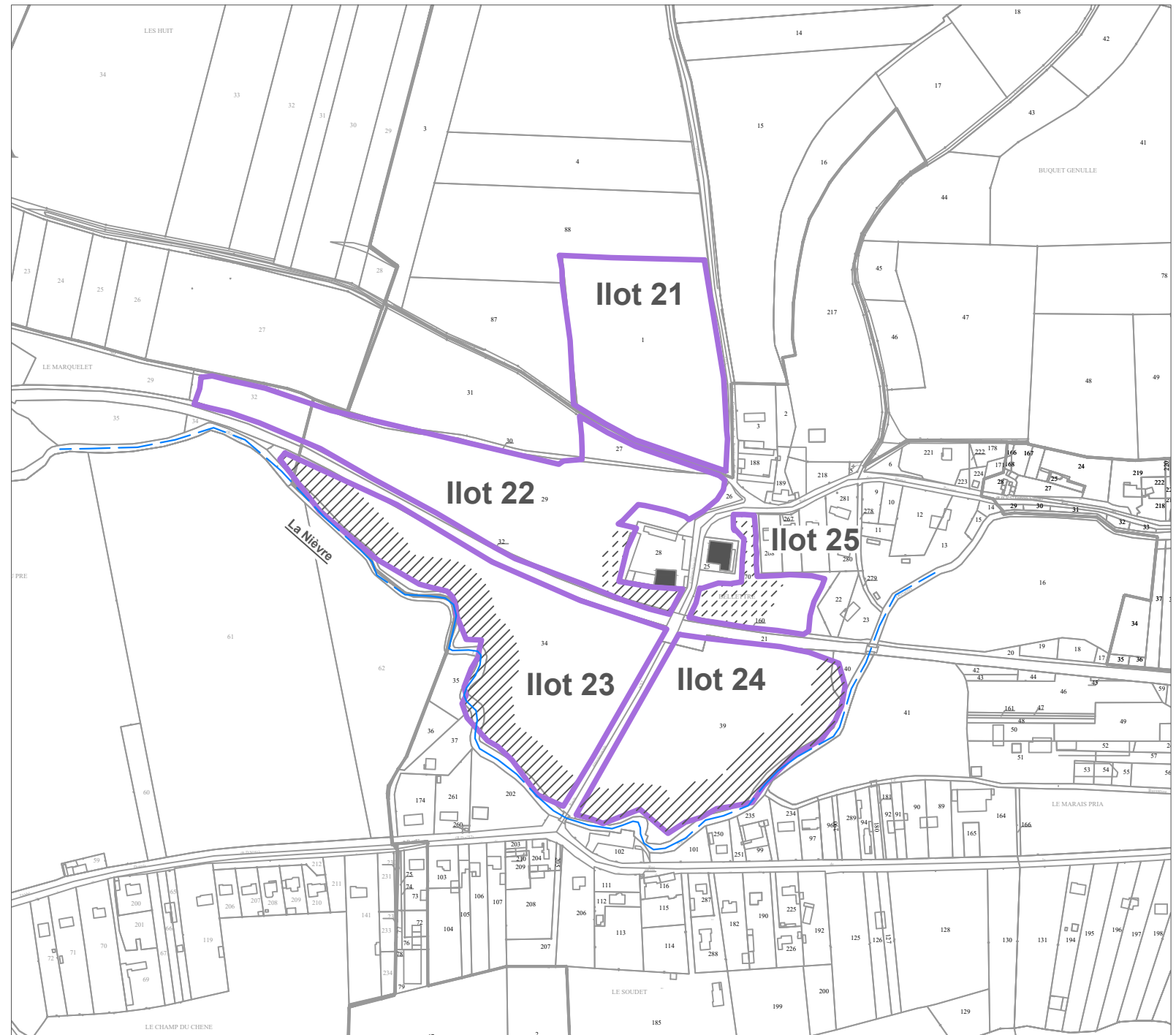
<b>Plan d'épandage de digestat issu d'une unité de méthanisation</b>			Limites de parcelles ou d'ilôts						
AGRI BIO-ENERGIES ALLEE DES TILLEULS, ZAC DES HAUTS PLATEAUX 80690 - MOUFLERS			Habitations de tiers	STH : surfaces toujours en herbe					
Exploitant :	EARL DU HAUT-LIGNY		Zones exclues réglementairement	Surfaces suppl. épandables TL	page 3				
Commune :	LA CHAUSSE-TIRANCOURT - BELLOY-SUR-SOMME - VIGNACOURT - BETTENCOURT-SAINT-OUEN		Aptitude des sols à l'épandage		Echelle :				
Section :	A - C - Y - Z - AA - ZA - ZV	Ilots :	9 - 12 - 14 - 15 - 20	nulle : classe 0	moyenne : classe 1	bonne : classe 2	+	+	1/5 000







<b>Plan d'épandage de digestat issu d'une unité de méthanisation</b>				Limites de parcelles ou d'ilôts		
AGRI BIO-ENERGIES ALLEE DES TILLEULS, ZAC DES HAUTS PLATEAUX 80690 - MOUFLERS				Habitations de tiers	STH : surfaces toujours en herbe	
Exploitant :	EARL DU HAUT-LIGNY			Zones exclues réglementairement	Surfaces suppl. épandables TL	Echelle : 1/5 000
Commune :	LA CHAUSSE-TIRANCOURT - PERNOIS - BERTEAUCOURT-LES-DAMES			Aptitude des sols à l'épandage		
Section :	AE - AH - ZA - ZT	Ilots :	7 - 21 - 22 - 23 - 24 - 25	nulle : classe 0	moyenne : classe 1	bonne : classe 2





**AGRI BIO-ENERGIES**

Allée des Tilleuls, ZAC des Hauts Plateaux

**80690 MOUFLERS**

CHARLES OBJOIS - 06 85 68 87 20 - [ch.objois@gmail.com](mailto:ch.objois@gmail.com)

**PLAN D'EPANDAGE DE DIGESTATS**

**Effluents provenant du site d'élevage suivant :**

- Allée des Tilleuls, ZAC des Hauts Plateaux - 80690 MOUFLERS

**TERRAINS PROVENANT DE L' EXPLOITATION DE :**

**FABIEN COCKENPOT**

"2 RD 1001"

80690 - MOUFLERS

**CONTACT :**

📞 FABIEN COCKENPOT

☎ 06 64 87 67 91

✉ [f.cockenpot@wanadoo.fr](mailto:f.cockenpot@wanadoo.fr)

**SIGNATURES POUR ACCORD :**

**AGRI BIO-ENERGIES**

**FABIEN COCKENPOT**

Plans établis par :



Références internes



2, rue Amédéo Avogadro

49070 - BEAUCOUZE

☎ 02.41.72.14.16

✉ [contact@impact-environnement.fr](mailto:contact@impact-environnement.fr)

Numéro d'affaire : 002562

Date : juin-19

Chargé d'études : DR



**PLAN DE SITUATION - Echelle : 1 / 25000**

↙ Localisation du siège de l'exploitation



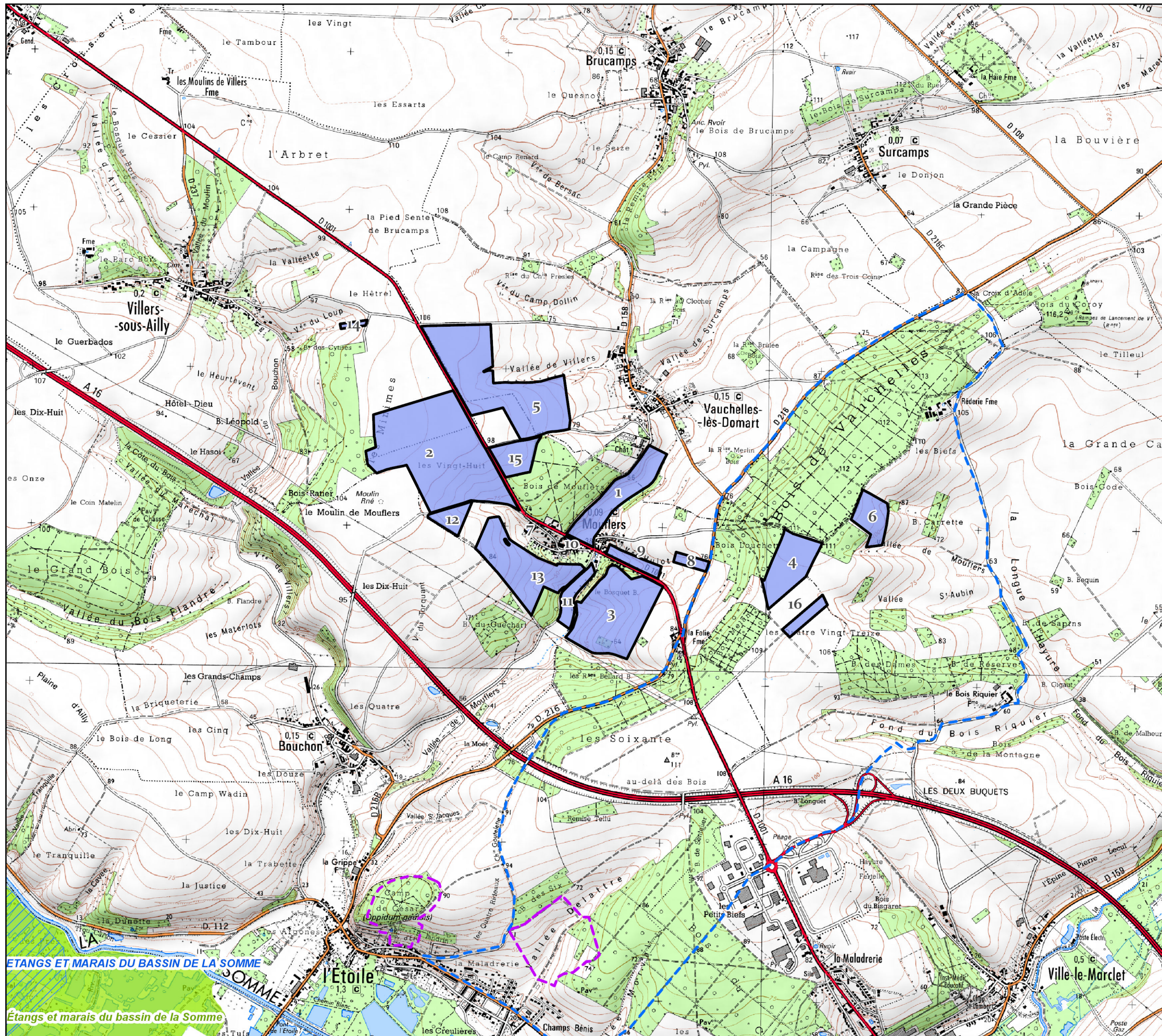
Mises à disposition : <b>FABIEN COCKENPOT</b> "2 RD 1001" 80690 - MOUFLERS	FABIEN COCKENPOT 06 64 87 67 91 f.cockenpot@wanadoo.fr	<b>NATURE DES CULTURES</b> TL Terres labourables STH Surface toujours en herbe	<b>APTITUDE A L'EPANDAGE</b> (étude de sol réalisée par AGROSOL) nulle classe 0 moyenne classe 1 bonne classe 2
---	--	--	---

Page	Ilot	Commune / Commune nouvelle (commune déléguée)	Section	N° parcelle	Exploitant	Surface initiale	Surface épanachable / nature culture		Motifs d'exclusions réglementaires	Exclusion pédologique		Sols aptes à l'épandage		Surface suppl. épanachable	Surface non épanachable pâturée
							T.L	S.T.H		Sols non aptes à l'épandage Motifs	classe 0	classe 1	classe 2		
1	2	Moufliers	ZA	3	FABIEN COCKENPOT	41,44	40,89	0,00	Gel			40,89		0,00	0,00
	2	Villers-sous-Ailly	ZB	12p, 13, 15, 18, 19	"										
	5	Moufliers	ZA	1, 2	"										
	5	Vauchelles-les-Domart	ZA	30, 31p	"	31,08	31,08	0,00				31,08		0,00	0,00
	12	Moufliers	ZA	8, 21	"	2,90	2,73	0,00	Gel			2,73		0,00	0,00
	14	Villers-sous-Ailly	ZE	5	"	0,53	0,53	0,00				0,53		0,00	0,00
	15	Moufliers	A	13	"	5,01	4,94	0,00	Gel			4,94		0,00	0,00
<b>TOTAL page 1</b>						<b>80,96</b>	<b>80,17</b>	<b>0,00</b>			<b>0,00</b>	<b>80,17</b>	<b>0,00</b>	<b>0,00</b>	<b>0,00</b>
2	1	Moufliers	A	17	FABIEN COCKENPOT	10,87	8,94	1,62	SNE			10,56		0,00	0,00
	1	Vauchelles-les-Domart	B	72	"										
	3	Moufliers	ZB	31, 47, 57	"	21,29	20,52	0,00	SNE, Gel			20,52		0,00	0,00
	7	"	A	159	"	0,20	0,00	0,00	HT			0,00		0,00	0,00
	8	"	ZB	22	"	1,42	1,42	0,00				1,42		0,00	0,00
	9	"	ZB	19	"	2,52	1,25	0,00	SNE, HT			1,25		0,51	0,00
	10	"	A	183, 185	"	0,41	0,00	0,00	HT			0,00		0,00	0,00
	11	"	ZB	35, 36	"	3,24	3,17	0,00				3,17		0,07	0,00
	13	"	ZA	13, 22, 23, 24	"	15,89	15,64	0,00	Gel			15,64		0,00	0,00
<b>TOTAL page 2</b>						<b>55,84</b>	<b>50,95</b>	<b>1,62</b>			<b>0,00</b>	<b>52,57</b>	<b>0,00</b>	<b>0,58</b>	<b>0,00</b>
3	4	Moufliers	ZB	26, 27	FABIEN COCKENPOT	9,58	9,36	0,00	SNE, Gel			9,36		0,00	0,00
	6	Ville-le-Marcllet	ZA	6	"	5,22	4,92	0,00	SNE, Gel			4,92		0,00	0,00
	16	Moufliers	ZC	11, 12	"	2,24	2,24	0,00				2,24		0,00	0,00
<b>TOTAL page 3</b>						<b>17,04</b>	<b>16,52</b>	<b>0,00</b>			<b>0,00</b>	<b>16,52</b>	<b>0,00</b>	<b>0,00</b>	<b>0,00</b>
<b>TOTAL</b>						<b>153,84</b>	<b>147,64</b>	<b>1,62</b>			<b>0,00</b>	<b>149,26</b>	<b>0,00</b>	<b>0,58</b>	<b>0,00</b>

Surface réglementairement épanachable (épandage à plus de 50 m des habitations tiers)	<b>149,26</b>	<b>hectares</b>
Surface inapte à l'épandage suite aux repérages des zones hydromorphes	<b>0,00</b>	<b>hectares</b>
Surface apte à l'épandage	<b>149,26</b>	<b>hectares</b>
Surface complémentaire réglementairement épanachable* (épandage à plus de 15 m des habitations tiers si enfouissement direct)	<b>0,58</b>	<b>hectares</b>
Surface totale à l'épandage	<b>149,84</b>	<b>hectares</b>
Surface non épanachable pâturée	<b>0,00</b>	<b>hectares</b>

	Digestat de méthanisation - Distances d'épandage			
	Régime	Déclaration	Enregistrement	Autorisation - 2781-1 / 2781-2
Texte(s) réglementaire(s)	Arrêté du 10/11/09 (Déclaration)	Arrêté du 12/08/10 (Enregistrement)	Arrêté du 10/11/09 (Autorisation) Section IV "Epannage" de l'arrêté du 2 février 1998	
Enfouissement	enfouissement direct, par pendillards ou par un dispositif équivalent permettant de limiter les émissions atmosphériques d'ammoniac		Dispositif permettant de limiter les émissions atmosphériques d'ammoniac 48 h max pour déchets solides ou pâteux (dérogation possible si cultures non destinées à la conso humaine directe)	
Points de prélèvement d'eau destinée à l'alimentation des collectivités humaines ou des particuliers	<b>50 m</b>		<b>35 m si pente &lt; 7%</b> <b>100 m si pente &gt; 7%</b>	
Cours d'eau et plans d'eau	<b>35 m</b> Distance réduite à 10 m si bande enherbée de 10 m		<b>35 m si pente &lt; 7%</b> (distance réduite à 5 m si enfouissement immédiat) <b>100 m si pente &gt; 7%</b> <b>uniquement pour des déchets solides et stabilisés</b>	
Tiers	<b>50 m</b> Distance réduite à 15 m si enfouissement direct		<b>50 m</b> (100 m si déchets ou effluents odorants)	
Lieux publics de baignades et des plages	<b>200 m</b>			
Piscicultures et zones conchylicoles	<b>500 m</b>			
Forte pente (> 7%)	sauf si dispositif prévenant tout risque d'écoulement et de ruissellement vers les cours d'eau		Interdit dans des conditions entraînant un ruissellement hors des parcelles d'épandage	
Sols gelés ou enneigés	<b>Interdit</b>		<b>Interdit</b> sauf déchets solides	
Sols inondés ou détrempés	<b>Interdit</b>			
Sols non utilisés en vue d'une production agricole	<b>Interdit</b>			
Herbages ou cultures fourragères	<i>Non prévu pour ce régime</i>		3 semaines avant la remise à l'herbe des animaux ou de la récolte de cultures fourragères si absence de risque pathogène 6 semaines sinon	
Cultures maraichères ou fruitières (sauf arbres fruitiers)	<i>Non prévu pour ce régime</i>		Pas d'épandage pendant la période de végétation	
Cultures maraichères ou fruitières, en contact avec les sols, ou susceptibles d'être consommés à	<i>Non prévu pour ce régime</i>		10 mois avant la récolte et pendant la récolte elle-même si absence de risque pathogène	





**CARTE DE LOCALISATION  
DES ILOTS D'EPANDAGE**  
- page 1/1 -

**COCKENPOT Fabien**  
**"2 RD 1001"**  
**80690 - MOUFLERS**

**Légende**

- Ilots**  
 COCKENPOT Fabien
- Captages**  
 Périmètre immédiat  
 Périmètre rapproché  
 Périmètre éloigné

- Administratif**  
 Limites communales
- Milieu naturel**  
 ZNIEFF de type 1  
 ZNIEFF de type 2  
 ZICO  
 Natura 2000 - S.I.C.  
 Natura 2000 - Z.P.S.



Fond cartographique : carte IGN au 1/25 000  
 Source de données : Photopacs exploitants  
 Auteur : DR

**ETUDE : Plan d'épandage AGRI BIO-ENERGIES**

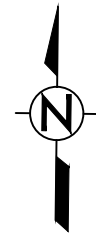
**N° Affaire : 002562**    **Client : AGRI BIO-ENERGIES**

**ECHELLE :**  
 0,5 0,25 0 0,5 1  
  
 Kilomètres  
 Seule l'échelle métrique est garantie 1/25 000

**DATE : 11/06/2019**







**Plan d'épandage de digestat issu d'une unité de méthanisation**

AGRI BIO-ÉNERGIES ALLEE DES TILLEULS, ZAC DES HAUTS PLATEAUX  
80690 - MOUFLERS

Exploitant : **FABIEN COCKENPOT**

Commune : **MOUFLERS - VILLERS-SOUS-AILLY - VAUCHELLES-LES-DOMART**

Section : **A - ZA - ZB - ZE**      Ilots : **2 - 5 - 12 - 14 - 15**

Limites de parcelles ou d'ilôts			STH : surfaces toujours en herbe	
	Habitations de tiers		Surfaces suppl. épandables TL	
	Zones exclues réglementairement			page 1
Aptitude des sols à l'épandage				Echelle :
nulle : classe 0		moyenne : classe 1	bonne : classe 2	1/5 000

**ZE**

**Ilot 14**

**Ilot 5**

**ZA**

**ZB**

**Ilot 2**

**ZA**  
LES VINGT HUIT

**Ilot 15**

**Ilot 1**

**Ilot 12**

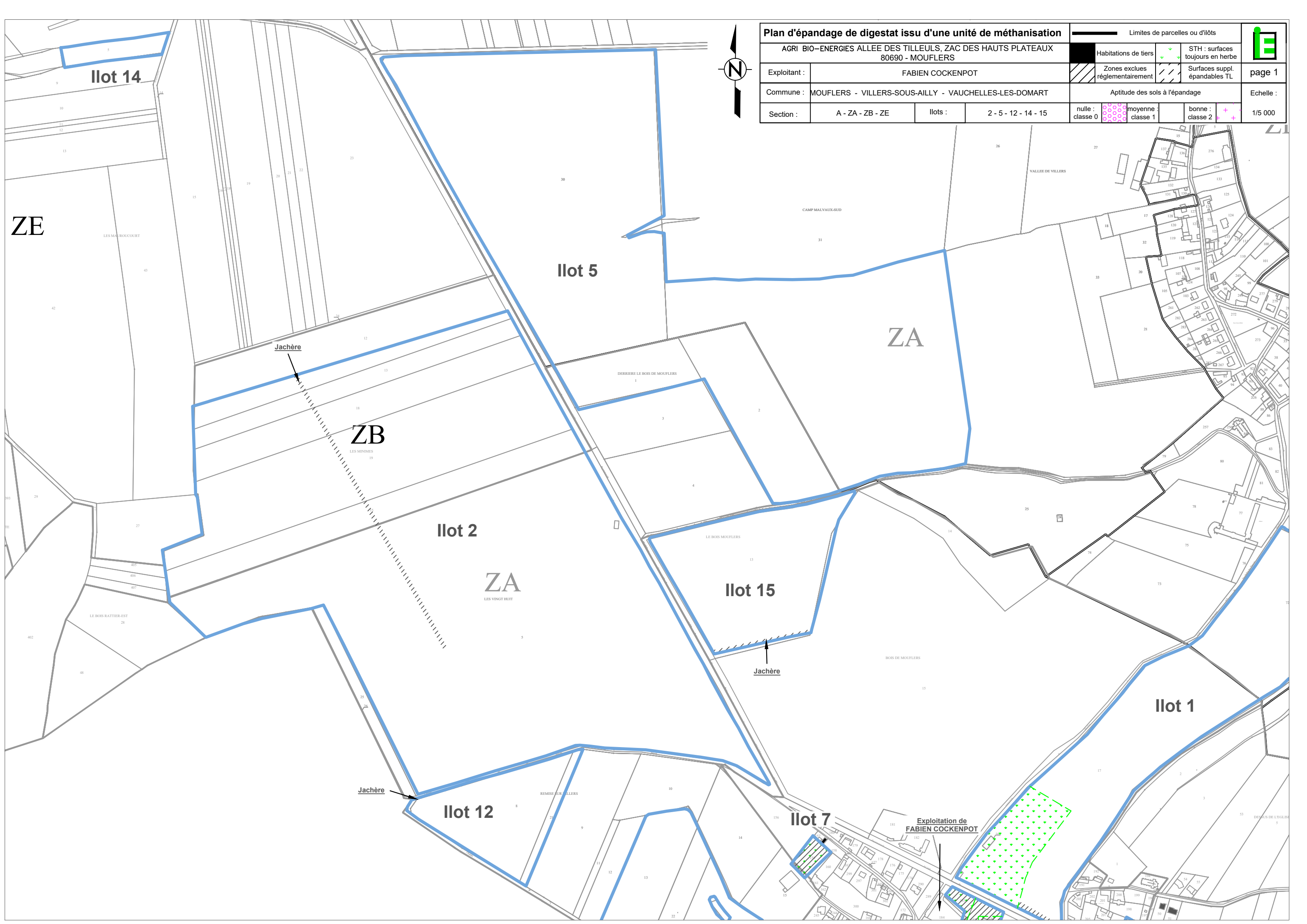
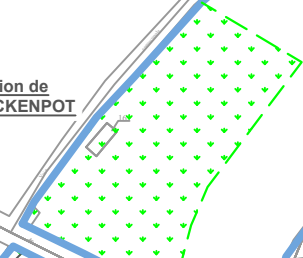
**Ilot 7**

Exploitation de  
**FABIEN COCKENPOT**

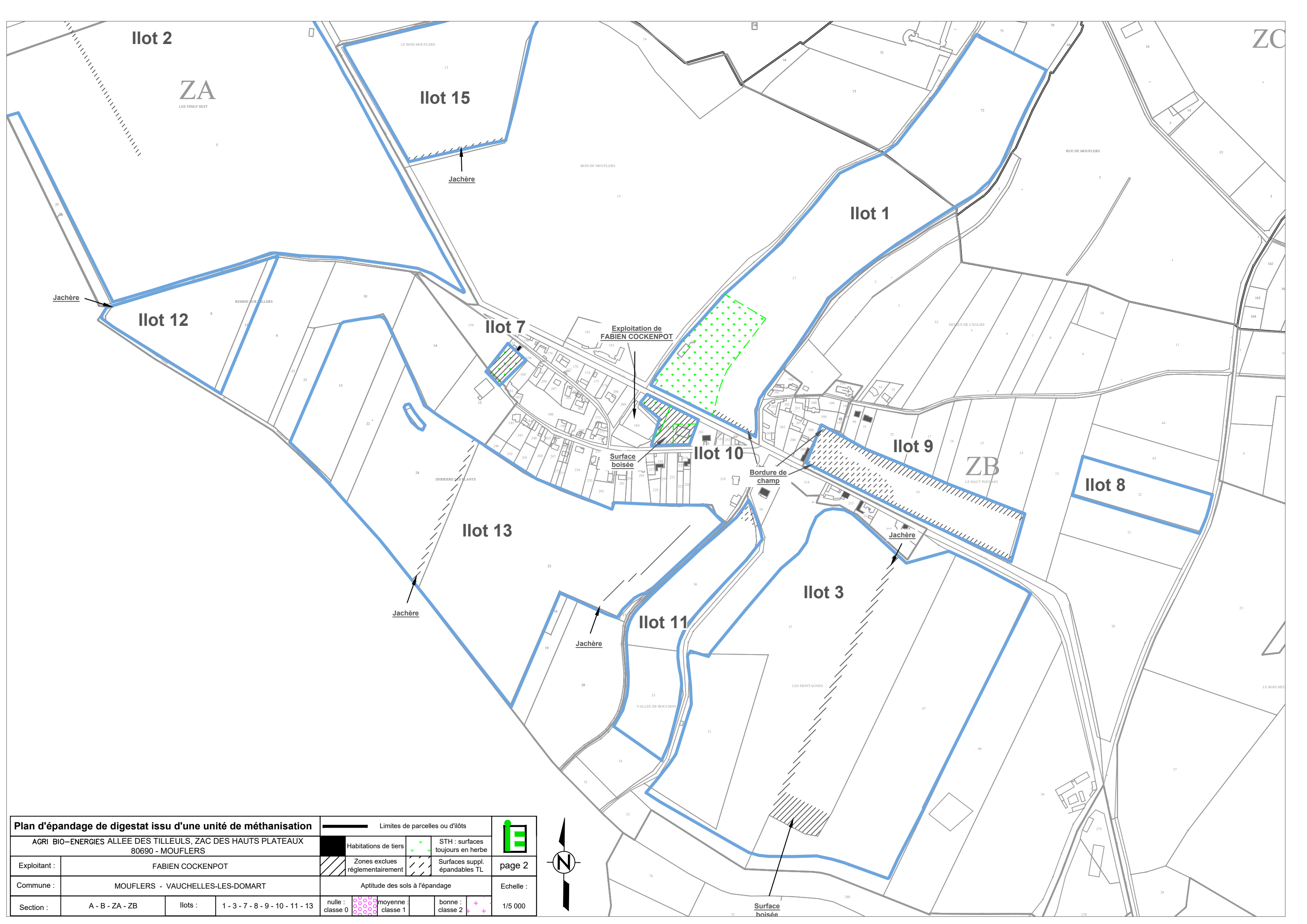
Jachère

Jachère

Jachère







Ilot 2

ZA  
LES VINGT HUIT

Ilot 15

Jachère

Ilot 1

Ilot 12

Ilot 7

Exploitation de  
FABIEN COCKENPOT

Ilot 10

Ilot 9

ZB  
LE HAUT POUAIN

Ilot 8

Ilot 13

Jachère

Ilot 3

Ilot 11

Jachère



Surface  
boisée

**Plan d'épandage de digestat issu d'une unité de méthanisation**

— Limites de parcelles ou d'ilôts

AGRI BIO-ÉNERGIES ALLÉE DES TILLEULS, ZAC DES HAUTS PLATEAUX  
80690 - MOUFLERS

■ Habitations de tiers

▼ STH : surfaces  
toujours en herbe

Exploitant : FABIEN COCKENPOT

▨ Zones exclues  
réglementairement

▨ Surfaces suppl.  
épandables TL

page 2

Commune : MOUFLERS - VAUCHELLES-LES-DOMART

Aptitude des sols à l'épandage

Echelle :

Section : A - B - ZA - ZB      Ilots : 1 - 3 - 7 - 8 - 9 - 10 - 11 - 13

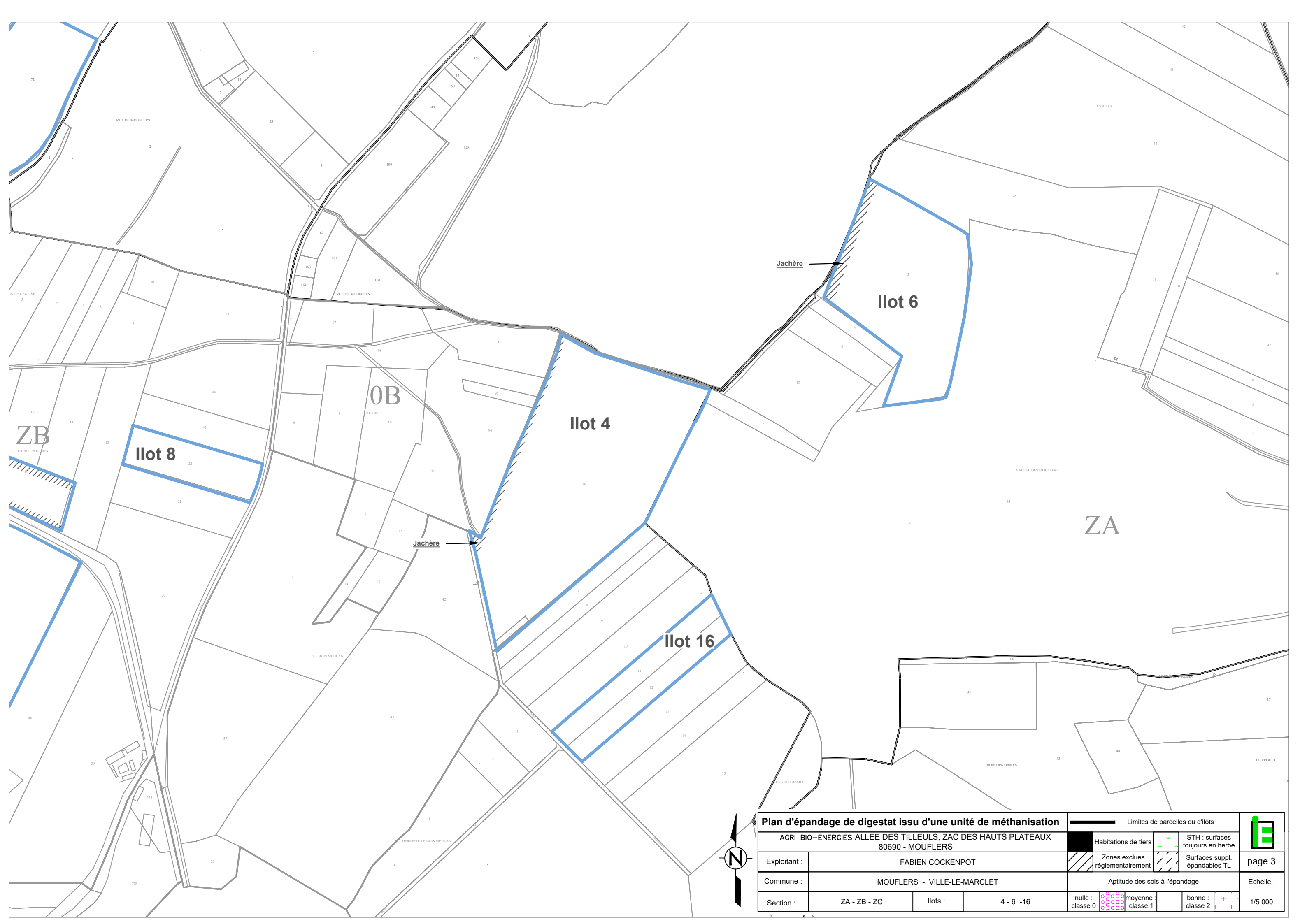
nulle :  
classe 0

moyenne :  
classe 1

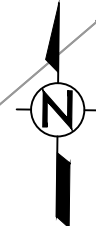
bonne :  
classe 2

1/5 000





<b>Plan d'épandage de digestat issu d'une unité de méthanisation</b>				Limites de parcelles ou d'ilôts		
AGRI BIO-ÉNERGIES ALLEE DES TILLEULS, ZAC DES HAUTS PLATEAUX 80690 - MOUFLERS				Habitations de tiers	STH : surfaces toujours en herbe	
Exploitant :	FABIEN COCKENPOT			Zones exclues réglementairement	Surfaces suppl. épandables TL	page 3
Commune :	MOUFLERS - VILLE-LE-MARCLET			Aptitude des sols à l'épandage		Echelle :
Section :	ZA - ZB - ZC	Ilots :	4 - 6 - 16	nulle : classe 0	moyenne : classe 1	bonne : classe 2





**AGRI BIO-ENERGIES**

Allée des Tilleuls, ZAC des Hauts Plateaux

**80690 MOUFLERS**

CHARLES OBJOIS - 06 85 68 87 20 - [ch.objois@gmail.com](mailto:ch.objois@gmail.com)

**PLAN D'EPANDAGE DE DIGESTATS**

**Effluents provenant du site d'élevage suivant :**

- Allée des Tilleuls, ZAC des Hauts Plateaux - 80690 MOUFLERS

**TERRAINS PROVENANT DE L' EXPLOITATION DE :**

**GAEC BERNARD**  
 "11 bis Rue de la Cavée"  
 80510 - LONG

**CONTACT :**

- 📞 BERNARD J-F
- ☎ 06 22 84 69 55
- ✉ [bernard.gaec.80@orange.fr](mailto:bernard.gaec.80@orange.fr)

**SIGNATURES POUR ACCORD :**

**AGRI BIO-ENERGIES**

**GAEC BERNARD**

Plans établis par :



Références internes



2, rue Amédéo Avogadro  
 49070 - BEAUOUZE  
 ☎ 02.41.72.14.16  
 ✉ [contact@impact-environnement.fr](mailto:contact@impact-environnement.fr)

Numéro d'affaire : 002562  
 Date : juin-19  
 Chargé d'études : DR



**PLAN DE SITUATION - Echelle : 1 / 25000**

↙ Localisation du siège de l'exploitation



AGRI BIO-ENERGIES Allée des Tilleuls, ZAC des Hauts Plateaux 80690 MOUFLERS				SYNERGIS ENVIRONNEMENT IMPACT ET ENVIRONNEMENT		2, Rue Amédéo Avogadro 49070 - BEAUCOUZE 02.41.72.14.16 contact@impact-environnement.fr		N° Affaire : 002562 Date : Juin-19 Chargé d'études : DR							
Mises à disposition : GAEC BERNARD "11 bis Rue de la Cavée" 80510 - LONG				BERNARD J-F 06 22 84 69 55 bernard.gaec.80@orange.fr		NATURE DES CULTURES TL Terres labourables 5TH Surface toujours en herbe		APTITUDE A L'EPANDAGE (étude de sol réalisée par AGROSOL) nulle classe 0 moyenne classe 1 bonne classe 2							
HT	FP	PJ	CA	PTS	BO	RPE	Surface potentiellement épanachable après exclusions réglementaires		Exclusion pédologique		Sols aptes à l'épandage		Surface suppl. épanachable	Surface non épanachable pâturée	
CE	ZH	AU	ZN	PA	BA	SNE	T.L.	S.T.H.	Sols non aptes à l'épandage		classe 1	classe 2	T.L.	S.T.H.	
PE	VG	Gel	SUP						Motifs d'exclusions réglementaires						
1	1	Long	ZE	28, 29	GAEC BERNARD	12,36	12,36	0,00						0,00	0,00
	2	"	ZD	8, 9, 10	"	12,27	12,27	0,00						0,00	0,00
	5	Coquerel	ZC	47	"	2,14	2,02	0,00	CA					0,00	0,00
	7	Long	ZH	30, 32, 33, 61p	"				HT					0,00	1,09
	7	Coquerel	ZC	30, 31, 32, 33, 34, 35	"	10,54	0,00	9,45						0,00	
	8	Long	ZH	54	"	0,50	0,00	0,13	HT					0,00	0,37
	14	Coquerel	ZC	39, 40	"	9,09	9,09	0,00						0,00	0,00
	15	"	ZC	28, 56	"	1,30	0,00	1,30						0,00	0,00
	16	Long	ZD	47	"	0,64	0,00	0,64						0,00	0,00
<b>TOTAL page 1</b>						<b>48,84</b>	<b>35,74</b>	<b>11,52</b>		<b>0,00</b>	<b>47,26</b>	<b>0,00</b>	<b>0,00</b>	<b>0,00</b>	<b>1,46</b>
2	3	Long	ZI	9, 10, 11, 12, 13, 14, 15, 16, 17, 39, 40	GAEC BERNARD	39,87	39,61	0,00	SNE					0,00	0,00
	4	Coquerel	ZD	10, 11, 25, 26, 37, 38, 39, 40, 41, 47, 50, 51, 52	"	28,91	22,93	5,98						0,00	0,00
	13	"	ZD	4p	"	2,79	2,79	0,00						0,00	0,00
	17	"	ZD	29	"	1,49	1,49	0,00						0,00	0,00
<b>TOTAL page 2</b>						<b>73,06</b>	<b>66,82</b>	<b>5,98</b>		<b>0,00</b>	<b>72,80</b>	<b>0,00</b>	<b>0,00</b>	<b>0,00</b>	<b>0,00</b>
3	10	Hallencourt	ZI	25, 26, 27, 28, 29, 30	GAEC BERNARD	5,62	5,62	0,00						0,00	0,00
	11	"	ZH	14, 15	"	3,05	3,05	0,00						0,00	0,00
	12	"	ZH	23, 24	"	1,98	1,98	0,00						0,00	0,00
	18	"	ZM	1p, 2, 3p, 4p	"	2,78	2,75	0,00	SNE					0,00	0,00
	19	"	ZK	36	"									0,00	0,00
	19	"	ZL	3	"	5,39	5,34	0,00	SNE					0,00	0,00
	20	"	ZL	27	"	3,47	3,43	0,00	SNE					0,00	0,00
	21	"	ZL	36, 38, 40	"	6,51	6,51	0,00						0,00	0,00
	22	"	ZK	10, 11, 13, 111, 114p, 115, 116p, 117	"	15,03	0,00	14,87	HT					0,00	0,16
	23	"	ZK	98p	"	0,50	0,00	0,26	HT					0,00	0,24
<b>TOTAL page 3</b>						<b>44,33</b>	<b>28,68</b>	<b>15,14</b>		<b>0,00</b>	<b>43,82</b>	<b>0,00</b>	<b>0,00</b>	<b>0,00</b>	<b>0,39</b>
4	6	Airaines	ZC	8	GAEC BERNARD	3,51	3,51	0,00						0,00	0,00
	9	Fontaines-sur-Somme	ZB	19p	"	1,11	1,11	0,00						0,00	0,00
	24	Sorel-en-Vimeu	ZA	12	"									0,00	0,00
	24	Hallencourt	ZL	11p	"	4,84	4,79	0,00	SNE					0,00	0,00
	25	Sorel-en-Vimeu	ZC	86, 87	"	1,88	1,88	0,00						0,00	0,00
	26	"	ZB	21, 22, 23, 24, 25	"	6,95	6,95	0,00						0,00	0,00
	27	"	ZB	18, 67	"	1,19	1,19	0,00						0,00	0,00
	47	Bouchon	ZK	24, 29p, 32p	"	7,32	0,00	0,00	SNE					0,00	0,00
<b>TOTAL page 4</b>						<b>26,80</b>	<b>19,43</b>	<b>0,00</b>		<b>0,00</b>	<b>19,43</b>	<b>0,00</b>	<b>0,00</b>	<b>0,00</b>	<b>0,00</b>
5	28	Hangest-sur-Somme	A	19p, 143, 144, 181p	GAEC BERNARD	19,28	0,00	0,00	SNE					0,00	0,00
	28	Condé-Folie	C	122p	"									0,00	0,00
<b>TOTAL page 5</b>						<b>19,28</b>	<b>0,00</b>	<b>0,00</b>		<b>0,00</b>	<b>0,00</b>	<b>0,00</b>	<b>0,00</b>	<b>0,00</b>	<b>0,00</b>
6	33	Ailly-le-Haut-Clocher	ZM	3, 4, 5, 6	GAEC BERNARD	28,11	28,11	0,00						0,00	0,00
	34	Francières	ZK	4, 5, 6	"	13,74	13,74	0,00						0,00	0,00
	35	Ailly-le-Haut-Clocher	ZZ	5, 6 p	"	5,72	5,72	0,00						0,00	0,00
	41	Bugny-l'Abbé	ZM	14	"	1,84	0,00	1,29	Gel					0,00	0,55
	42	Coquerel	ZN	11	"	3,53	3,49	0,00	SNE					0,00	0,00
<b>TOTAL page 6</b>						<b>52,94</b>	<b>51,06</b>	<b>1,29</b>		<b>0,00</b>	<b>52,35</b>	<b>0,00</b>	<b>0,00</b>	<b>0,00</b>	<b>0,55</b>
7	31	Ailly-le-Haut-Clocher	AB	61	GAEC BERNARD	0,55	0,55	0,00						0,00	0,00
	32	"	ZM	14	"	7,90	7,90	0,00						0,00	0,00
	37	"	AH	1, 2, 3, 42	"	2,43	0,00	2,43						0,00	0,00
	38	"	AK	38	"	2,56	0,00	1,85	HT					0,00	0,71
	39	"	AC	136, 138	"	1,51	0,00	1,39	HT					0,00	0,12
	40	"	AC	110, 116	"	0,50	0,00	0,50						0,00	0,00
	43	"	AB	80p, 81p	"	0,15	0,00	0,04	HT					0,00	0,11
<b>TOTAL page 7</b>						<b>15,60</b>	<b>8,45</b>	<b>6,21</b>		<b>0,00</b>	<b>14,66</b>	<b>0,00</b>	<b>0,00</b>	<b>0,00</b>	<b>0,94</b>
8	29	Villers-sous-Ailly	ZH	65, 67, 69	"	9,53	9,43	0,00	SNE					0,00	0,00
	29	"	B	746	"									0,00	0,00
	30	"	ZD	54, 55, 56, 57, 58, 59, 60	"	17,78	0,04	17,47	HT, Gel					0,00	0,17
	30	"	ZC	26	"									0,00	0,00
	36	"	ZH	23	"	2,10	0,00	2,10						0,00	0,00
	44	"	ZD	3	"	3,22	3,17	0,00	SNE					0,00	0,00
	45	"	C	211p	"	1,34	0,00	1,34						0,00	0,00
	46	"	ZE	45	"	2,60	0,00	0,00	SNE					0,00	0,00
<b>TOTAL page 8</b>						<b>36,57</b>	<b>12,64</b>	<b>20,91</b>		<b>0,00</b>	<b>33,55</b>	<b>0,00</b>	<b>0,00</b>	<b>0,00</b>	<b>0,17</b>
<b>TOTAL</b>						<b>317,42</b>	<b>222,82</b>	<b>61,04</b>		<b>0,00</b>	<b>283,86</b>	<b>0,00</b>	<b>0,00</b>	<b>0,00</b>	<b>3,52</b>

Surface réglementairement épanachable (épanchage à plus de 50 m des habitations tiers)	283,86	hectares
Surface inapte à l'épandage suite aux repérages des zones hydromorphes	0,00	hectares
Surface apte à l'épandage	283,86	hectares
Surface complémentaire réglementairement épanachable* (épanchage à plus de 15 m des habitations tiers si enfouissement direct)	0,00	hectares
Surface totale à l'épandage	283,86	hectares
Surface non épanachable pâturée	3,52	hectares

		Digestat de méthanisation - Distances d'épandage			
Régime		Déclaration	Enregistrement	Autorisation - 2781-1	Autorisation - 2781-2
Texte(s) réglementaire(s)		Arrêté du 10/11/09 (Déclaration)	Arrêté du 12/08/10 (Enregistrement)	Arrêté du 10/11/09 (Autorisation) Section IV "Epanchage" de l'arrêté du 2 février 1998	
Enfouissement		enfouissement direct, par pendillards ou par un dispositif équivalent permettant de limiter les émissions atmosphériques d'ammoniac		Dispositif permettant de limiter les émissions atmosphériques d'ammoniac 48 h max pour déchets solides ou pâteux (dérogation possible si cultures non destinées à la conso humaine directe)	
Points de prélèvement d'eau destinée à l'alimentation des collectivités humaines ou des particuliers		50 m		35 m si pente < 7% 100 m si pente > 7%	
Cours d'eau et plans d'eau		35 m Distance réduite à 10 m si bande enherbée de 10 m		35 m si pente < 7% (distance réduite à 5 m si enfouissement immédiat) 100 m si pente > 7% uniquement pour des déchets solides et stabilisés	
Tiers		50 m Distance réduite à 15 m si enfouissement direct		50 m (100 m si déchets ou effluents odorants)	
Lieux publics de baignades et des plages		200 m			
Piscicultures et zones conchylicoles		500 m			
Forte pente (> 7%)		Digestat liquide interdit sauf si dispositif prévenant tout risque d'écoulement et de ruissellement vers les cours d'eau		Interdit dans des conditions entraînant un ruissellement hors des parcelles d'épandage	
Sols gelés ou enneigés		Interdit		Interdit sauf déchets solides	
Sols inondés ou détrempés		Interdit			
Sols non utilisés en vue d'une production agricole		Interdit			
Herbages ou cultures fourragères		Non prévu pour ce régime		3 semaines avant la remise à l'herbe des animaux ou de la récolte de cultures fourragères si absence de risque pathogène 6 semaines sinon	
Cultures maraichères ou fruitières (sauf arbres fruitiers)		Non prévu pour ce régime		Pas d'épandage pendant la période de végétation	
Cultures maraichères ou fruitières, en contact avec les sols, ou susceptibles d'être consommés à		Non prévu pour ce régime		10 mois avant la récolte et pendant la récolte elle-même si absence de risque pathogène	